


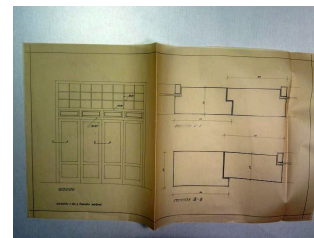



# Documentación Gráfica

Carteles, Dibujos, Fotografías, Negativos, Mapas y Planos.

Orden por Autor.

*Actualizado a 2 de Junio de 2011*



Autor	Fecha y Lugar	Asunto - Tipo de documento	Municipio	Signatura
	[19??]. Alicante	[Plano general del municipio de Agres] - Plano	Agres	MP000196
	[19??]. Alicante	Plano de la Villa de Agres - Plano	Agres	MP000197
	[19??]. Alicante	[Plano general del municipio de Agres] - Plano	Agres	MP000195
	1952, octubre. Valencia	Proyecto de saneamiento de Agres - Plano	Agres	MP000198
	1969, mayo. Alicante	Abastecimiento de aguas potables en Agres - Plano	Agres	MP000201
	[19??]. Alicante	Mapa de Albacete, Murcia y Alicante - Mapa	Albacete	MP000981
	[19??]. Alicante	Finca la Algüeda (Alicante) - Plano	Albatera	MP000514
	[19??]. Alicante	[Albatera y Hondón de los Frailes] - Mapa	Albatera	MP000513
	[19??]. Alicante	[Llosa de Camacho (Alcalalí)] - Plano	Alcalalí	MP000260
	[19??]. Alicante	[Llosa de Camacho (Alcalalí)] - Plano	Alcalalí	MP000261
	[19??]. Alicante	[Agua en Llosa de Camacho (Alcalalí)] - Plano	Alcalalí	MP000272
	[19??]. Alicante	[Plano general del municipio de Alcalalí] - Plano	Alcalalí	MP000271
	[19??]. Alicante	[Agua en Llosa de Camacho (Alcalalí)] - Plano	Alcalalí	MP000273
	[19??]. Alicante	[Mapa topográfico del término municipal de Alcalalí] - Mapa	Alcalalí	MP000274
	[19??]. Alicante	[Mapa topográfico del término municipal de Alcalalí] - Mapa	Alcalalí	MP000276
	[19??]. Alicante	[Plano parcelario del municipio de Alcalalí] - Plano	Alcalalí	MP000277
	[19??]. Alicante	[Mapa topográfico del término municipal de Alcalalí] - Mapa	Alcalalí	MP000275
	1975, diciembre. Alicante	Plano	Alcalalí	MP000256
	1982, febrero. Alicante	[Pavimentación parcial de Llosa de Camacho (Alcalalí)] - Plano	Alcalalí	MP000258
	1982, febrero. Alicante	[Aguas en el municipio de Llosa de Camacho (Alcalalí)] - Plano	Alcalalí	MP000266
	1983, febrero. Alicante	[Alumbrado público en Llosa de Camacho (Alcalalí)] - Plano	Alcalalí	MP000257
	1985, febrero. Alicante	municipio de Llosa de Camacho (Alcalalí)] - Plano	Alcalalí	MP000267
	[19??]. Alicante	[Plano parcial del municipio de Alcolecha] - Plano	Alcolecha	MP000442
	1979, octubre. Alicante	[Depósito regulador de agua] - Plano	Alcolecha	MP000446
	1980, abril. Alicante	[Alumbrado público en el municipio de Alcolecha] - Plano	Alcolecha	MP000444
	1982, junio. Alicante	[Agua potable en el municipio de Alcolecha] - Plano	Alcolecha	MP000443
	[19??]. Alicante	Gillotina para probar tubería - Plano	Alcoy	MP000800
	[19??]. Alicante	Esquema hidráulico y eléctrico - Plano	Alcoy	MP000976
	[19??]. Alicante	Abastecimiento de agua a Alcoy - Plano	Alcoy	MP000975
	1967, noviembre. Alicante	Proyecto de iluminación de Alfafara (Alicante) - Plano	Alfafara	MP000132
	1990, octubre. Alicante	[Pavimentación en el municipio de Alfafara] - Plano	Alfafara	MP000131
	[19??]. Alicante	[Mapa topográfico de Alfaz del Pi] - Mapa	Alfàs del Pi	MP000671
	[19??]. Alicante	[Mapa de Alfaz del Pi] - Mapa	Alfàs del Pi	MP000670
	[19??]. Alicante	[Mapa de Alfaz del Pi] - Mapa	Alfàs del Pi	MP000664
	[19??]. Alicante	[Mapa de Alfaz del Pi] - Mapa	Alfàs del Pi	MP000665
	[19??]. Alicante	[Mapa de Alfaz del Pi] - Mapa	Alfàs del Pi	MP000666
	[19??]. Alicante	[Mapa de Alfaz del Pi] - Mapa	Alfàs del Pi	MP000669

Autor	Fecha y Lugar	Asunto - Tipo de documento	Municipio	Signatura
	[19??]. [Alicante]	[Mapa de Alfaz del Pi] - Mapa	Alfàs del Pi	MP000667
	[19??]. [Alicante]	[Mapa de Alfaz del Pi] - Mapa	Alfàs del Pi	MP000663
	[19??]. [Alicante]	[Mapa de Alfaz del Pi] - Mapa	Alfàs del Pi	MP000672
	[19??]. [Alicante]	[Mapa de Alfaz del Pi] - Mapa	Alfàs del Pi	MP000668
	[1981]. [Alicante]	[Mapa de Alfaz del Pi] - Mapa	Alfàs del Pi	MP000662
	[1981]. [Alicante]	[Mapa de Alfaz del Pi] - Mapa	Alfàs del Pi	MP000661
	[1981]. [Alicante]	[Mapa de Alfaz del Pi] - Mapa	Alfàs del Pi	MP000660
	[1981]. [Alicante]	[Mapa de Alfaz del Pi] - Mapa	Alfàs del Pi	MP000659
	[1981]. [Alicante]	[Mapa de Alfaz del Pi] - Mapa	Alfàs del Pi	MP000658
	1967, agosto. Alicante	Alcantarillado de Alfaz del Pi - Plano	Alfàs del Pi	MP000674
	[19??]. [Alicante]	Secciones tipo - Plano	Alicante	MP000580
	[19??]. Alicante	Mapa de Alicante - Mapa	Alicante	MP001011
	[19??]. Alicante	Mapa de Vistahermosa de la Cruz (Alicante) - Mapa	Alicante	MP000986
	[19??]. Alicante	[José María Manzanares] - Fotografía	Alicante	F000030
	[19??]. Alicante	Alicante - Mapa	Alicante	MP001015
	[19??]. Alicante	Planta General. Alzado y esquemas. - Plano	Alicante	MP000958
	[19??]. Alicante	Compañía de riegos de Levante - Plano	Alicante	MP000984
	[19??]. Alicante	Mapa de la [Marina Alta] - Mapa	Alicante	MP000956
	[1955, febrero. [Alicante]	[Fachada edificio Sanatorio Psiquiátrico] - Plano	Alicante	MP000927
	[1977, enero. Alicante]	aguas residuales en el polígono Las Atalayas" - Mapa	Alicante	MP000093
	[1977, enero. Alicante]	aguas residuales en el polígono Las Atalayas" - Mapa	Alicante	MP000092
	[1977, enero. Alicante]	aguas residuales en el polígono Las Atalayas" - Mapa	Alicante	MP000094
	[1977, enero. Alicante]	aguas residuales en el polígono Las Atalayas" - Mapa	Alicante	MP000091
	[1977, enero. Alicante]	aguas residuales en Las Atalayas" - Mapa	Alicante	MP000095
	1932. Alicante	Diputación para emplazamiento del Palacio Provincial - Plano	Alicante	MP000923
	1964, Alicante	Enrique Cerdán Tato - Fotografía	Alicante	F000004
	1965. Alicante	Vicente Espadas - Fotografía	Alicante	F000015
	1965. Alicante	Vicente Fernández (El Caracol) - Fotografía	Alicante	F000020
	1967. Alicante	Fernando Claramunt - Fotografía	Alicante	F000018
	1969. Alicante	Mario Flores - Fotografía	Alicante	F000006
	1969. Alicante	Oscar Esplá - Fotografía	Alicante	F000001
	1970. Alicante	Pancho Cossío - Fotografía	Alicante	F000028
	1970. Alicante	Alberto Closas - Fotografía	Alicante	F000022
	1970. Alicante	Tomás Durá Bañuls - Fotografía	Alicante	F000026
	1971. Alicante	Padre Fontova - Fotografía	Alicante	F000003
	1971. Alicante	Julio Esplá - Fotografía	Alicante	F000013
	1971. Alicante	Antonio Ferriz Muñoz - Fotografía	Alicante	F000002

<b>Autor</b>	<b>Fecha y Lugar</b>	<b>Asunto - Tipo de documento</b>	<b>Municipio</b>	<b>Signatura</b>
	1972. Alicante	Ricardo Ferrer - Fotografía	Alicante	F000024
	1974. Alicante	Adrián Espí Valdés - Fotografía	Alicante	F000027
	1975. Alicante	Ernesto Contreras - Fotografía	Alicante	F000029
	1975. Alicante	Fernando Flores - Fotografía	Alicante	F000023
	1975. Alicante	José Antonio Chicoy - Fotografía	Alicante	F000005
	1977. Alicante	José Cholbi Diego - Fotografía	Alicante	F000012
	1979. Alicante	Raúl Ferré - Fotografía	Alicante	F000019
	1980, Alicante	Luís Díaz Alperi - Fotografía	Alicante	F000007
	1980, Alicante	Francisco Espinosa - Fotografía	Alicante	F000016
	1982, enero. Alicante	Gráfico de carreteras y caminos provinciales - Mapa	Alicante	MP000987
	1982. Alicante	Vicente Castelló - Fotografía	Alicante	F000009
	1983. Alicante	Adrián Dupuy - Fotografía	Alicante	F000011
	1983. Alicante	Maribel Díez De La Lastra - Fotografía	Alicante	F000025
	1983. Alicante	Antonio Fernández Valenzuela - Fotografía	Alicante	F000021
	1985, Alicante	Miguel Castelló - Fotografía	Alicante	F000008
	1985. Alicante	Francisco Fernández Ordóñez - Fotografía	Alicante	F000017
	1986. Alicante	Luís Francisco Esplá - Fotografía	Alicante	F000010
	[19??]. [Alicante]	[Plano general del municipio del Saladar (Almoradí)] - Plano	Almoradí	MP000734
	[19??]. [Alicante]	[Plano general del municipio de Almoradí] - Plano	Almoradí	MP000725
	1974, octubre. Alicante	Alumbrado general del caso urbano de Almoradí - Plano	Almoradí	MP000717
	1974, octubre. Alicante	Alumbrado general del caso urbano de Almoradí - Plano	Almoradí	MP000722
	1974, octubre. Alicante	Alumbrado general del caso urbano de Almoradí - Plano	Almoradí	MP000723
	1974, octubre. Alicante	Alumbrado general del caso urbano de Almoradí - Plano	Almoradí	MP000721
	1974, octubre. Alicante	Alumbrado general del caso urbano de Almoradí - Plano	Almoradí	MP000720
	1980, mayo. Alicante	[Red de alcantarillado del Saladar (Almoradí)] - Plano	Almoradí	MP000735
	1981, abril. Alicante	[Alcantarillado en el municipio de Almoradí] - Plano	Almoradí	MP000719
	[19??]. [Alicante]	Distribución parcial de la red de agua en Almudaina - Plano	Almudaina	MP000359
	[19??]. [Alicante]	[Plano general del municipio de Almudaina] - Plano	Almudaina	MP000358
	[19??]. [Alicante]	[Distribución parcial de la red de agua en Almudaina] - Plano	Almudaina	MP000360
	[1982, junio]. [Alicante]	[Distribución parcial de la red de agua en Almudaina] - Plano	Almudaina	MP000363
	1976, octubre. Alicante	Alumbrado público en Almudaina - Plano	Almudaina	MP000356
	1982, junio. Alicante	[Distribución parcial de la red de agua en Almudaina] - Plano	Almudaina	MP000362
	1954, agosto. [Alicante]	Plano general de Alquería de Aznar - Plano	Alqueria d'Asnar L'	MP000484
	1954, agosto. [Alicante]	Plano general de Alquería de Aznar - Plano	Alqueria d'Asnar L'	MP000485
	1959, abril. Alicante	[Abastecimiento de agua en Alquería de Aznar] - Plano	Alqueria d'Asnar L'	MP000487
	[19??]. [Alicante]	Plano parcelario camino antiguo de Altea - Plano	Altea	MP000236
	1962, diciembre. Valencia	Proyecto de saneamiento de Altea - Plano	Altea	MP000238

<b>Autor</b>	<b>Fecha y Lugar</b>	<b>Asunto - Tipo de documento</b>	<b>Municipio</b>	<b>Signatura</b>
	[19??]. [Alicante]	Plano parcelario del término municipal de Aspe - Plano	Aspe	MP000507
	[19??]. [Alicante]	Plano parcelario del término municipal de Aspe - Plano	Aspe	MP000506
	1980, abril. Alicante	[Plano asignación de usos coto privado A-10,121] - Plano	Aspe	MP000505
	[19??]. [Alicante]	[Plano parcial ddel municipio de Adsubia] - Plano	Atzúvia - Forna	MP000381
	[19??]. Alicante	Plano de Adsubia - Plano	Atzúvia - Forna	MP000973
	[1977, enero. Alicante]	[Depósito de agua potable en Adsubia] - Plano	Atzúvia - Forna	MP000375
	1977, enero. Alicante	[Depósito de agua potable en Adsubia] - Plano	Atzúvia - Forna	MP000374
	1979, octubre. Alicante	Plano de situación del municipio de Forna - Plano	Atzúvia - Forna	MP000376
	1981, julio. Alicante	[Caminos de acceso al municipio de Forna] - Plano	Atzúvia - Forna	MP000372
	1982, febrero. Alicante	[Distribución de agua en el municipio de Adsubia] - Plano	Atzúvia - Forna	MP000379
	1982, febrero. Alicante	[Distribución de agua en el municipio de Adsubia] - Plano	Atzúvia - Forna	MP000378
	1982, febrero. Alicante	[Distribución de agua en el municipio de Adsubia] - Plano	Atzúvia - Forna	MP000380
	1982, febrero. Alicante	[Distribución de agua en el municipio de Adsubia] - Plano	Atzúvia - Forna	MP000377
	1976, marzo. Alicante	Alumbrado público en Balones - Plano	Balones	MP000384
	[19??]. [Alicante]	[Plano parcial de Banyeres de Mariola] - Mapa	Banyeres	MP000492
	[19??]. [Alicante]	Parcela para depuradora biológica de Bañeres - Plano	Banyeres	MP000490
	[19??]. [Alicante]	Esquema planta biológica de Bañeres - Plano	Banyeres	MP000491
	[19??]. [Alicante]	[Plano general de Banyeres de Mariola] - Mapa	Banyeres	MP000493
	1975, mayo. Alicante	Alcantarillado parcial en Bañeres - Plano	Banyeres	MP000488
	[19??]. [Alicante]	[Plano general del municipio de Benasau] - Plano	Benasau	MP000331
	[19??]. [Alicante]	[Esquema de la red de agua potable en Benasau] - Plano	Benasau	MP000338
	[19??]. [Alicante]	[Plano general del municipio de Ares (Benasau)] - Plano	Benasau	MP000334
	[19??]. [Alicante]	[Plano general del municipio de Benejúzar] - Plano	Benejúzar	MP000193
	1967, febrero. Alicante	Mejora de alumbrado públido de Benejuzar - Plano	Benejúzar	MP000192
	1976, octubre. Alicante	Iluminación del acceso norte de Benejúzar - Plano	Benejúzar	MP000194
	[19??]. [Alicante]	[Plano general del municipio de Benferri] - Plano	Benferri	MP000151
	[19??]. [Alicante]	[Pavimentación parcial del municipio de Benferri] - Plano	Benferri	MP000150
	1962, noviembre. Alicante	Plano de la villa de Benferri - Plano	Benferri	MP000159
	1971, diciembre. Alicante	Mejora del alumbrado público de Benferri - Plano	Benferri	MP000155
	1982, mayo. Alicante	[Pavimentación parcial del municipio de Benferri] - Plano	Benferri	MP000158
	1982, mayo. Alicante	[Pavimentación parcial del municipio de Benferri] - Plano	Benferri	MP000157
	1955, agosto. Alicante	Abastecimiento de aguas potables a Benialfaquí [Planes] - Plano	Benialfaquí	MP000583
	[196-]. [Alicante]	Benialí] - Plano	Benialí	MP000640
	1963,septiembre. Alicante	Benialí - Plano	Benialí	MP000639
	[19??]. [Alicante]	[Plano parcial del municipio de Beniardá] - Plano	Beniardà	MP000341
	[19??]. [Alicante]	[Plano general del municipio de Beniardá] - Plano	Beniardà	MP000348
	1976, julio. Alicante	Plano del caso urbano de Beniardá - Plano	Beniardà	MP000342

<b>Autor</b>	<b>Fecha y Lugar</b>	<b>Asunto - Tipo de documento</b>	<b>Municipio</b>	<b>Signatura</b>
	1982, marzo. Alicante	[Pavimentación parcial del municipio de Beniardá] - Plano	Beniardà	MP000347
	1982, marzo. Alicante	[Distribución de aguas en el municipio de Beniardá] - Plano	Beniardà	MP000346
	[19??]. [Alicante]	[Plano general del municipio de Beniarrés] - Plano	Beniarrés	MP000755
	[19??]. [Alicante]	Plano	Beniarrés	MP000754
	1980, octubre. Alicante	[Alumbrado público en el municipio de Beniarrés] - Plano	Beniarrés	MP000753
	[1957, julio. [Alicante]	[Abastecimiento de aguas potables de Beniaya] - Plano	Beniaya	MP000821
	1957, julio. Alicante	Abastecimiento de aguas potables de Beniaya - Plano	Beniaya	MP000820
	[19??]. [Alicante]	[Plano parcial de viviendas del municipio de Benidoleig] - Plano	Benidoleig	MP000457
	1981, febrero, Alicante	Plano	Benidoleig	MP000456
	[19??]. [Alicante]	[Mapa parcelario del término municipal de Benidorm] - Mapa	Benidorm	MP000227
	[19??]. [Alicante]	[Mapa parcelario del término municipal de Benidorm] - Mapa	Benidorm	MP000226
	[19??]. [Alicante]	[Mapa parcelario del término municipal de Benidorm] - Mapa	Benidorm	MP000225
	[19??]. [Alicante]	[Mapa parcelario del término municipal de Benidorm] - Mapa	Benidorm	MP000224
	[19??]. [Alicante]	[Mapa parcelario del término municipal de Benidorm] - Mapa	Benidorm	MP000223
	[19??]. [Alicante]	municipal de Benidorm] - Plano	Benidorm	MP000222
	[19??]. [Alicante]	[Mapa parcelario del municipio de Benidorm] - Mapa	Benidorm	MP000221
	[19??]. [Alicante]	[Mapa parcelario del municipio de Benidorm] - Mapa	Benidorm	MP000220
	[19??]. [Alicante]	[Mapa parcelario del municipio de Benidorm] - Mapa	Benidorm	MP000217
	[19??]. [Alicante]	[Carretera del Rincón de Loix a la de Alicante a Valencia] - Plano	Benidorm	MP000231
	[19??]. [Alicante]	Plano	Benidorm	MP000230
	[19??]. [Alicante]	[Mapa parcelario del municipio de Benidorm] - Mapa	Benidorm	MP000215
	[19??]. [Alicante]	[Mapa parcelario del término municipal de Benidorm] - Mapa	Benidorm	MP000228
	[19??]. [Alicante]	[Mapa parcelario del municipio de Benidorm] - Mapa	Benidorm	MP000219
	[19??]. [Alicante]	[Mapa parcelario del municipio de Benidorm] - Mapa	Benidorm	MP000216
	[19??]. [Alicante]	[Mapa parcelario del municipio de Benidorm] - Mapa	Benidorm	MP000218
	[1994]. Alicante	Finestrat - Plano	Benidorm	MP000710
	1955, noviembre. Alicante	Plan general de ordenación urbana de Benidorm - Plano	Benidorm	MP000229
	[19??]. Alicante	[Red de alcantarillado en el municipio de Benifallim] - Plano	Benifallim	MP000059
	1994, abril. [Alicante]	Plano de Benifallim - Plano	Benifallim	MP000570
	[19??]. [Alicante]	[Plano general del municipio de Benifato] - Plano	Benifato	MP000028
	1972, febrero. Alicante	Alcantarillado en Benifato - Plano	Benifato	MP000029
	1977, febrero. Alicante	Ampliacion de abastecimiento de aguas en Benifato - Plano	Benifato	MP000030
	[19??]. [Alicante]	Proyecto de alcantarillado en Benichembla - Plano	Benigembla	MP000001
	[19??]. [Alicante]	[Plano general de Benichembla] - Plano	Benigembla	MP000004
	1956, septiembre	[Mapa topográfico del municipio de Benichembla] - Mapa	Benigembla	MP000011
	1956, septiembre.	[Mapa topográfico del municipio de Benichembla] - Mapa	Benigembla	MP000010
	1956, septiembre.	[Mapa topográfico del municipio de Benichembla] - Mapa	Benigembla	MP000009

<b>Autor</b>	<b>Fecha y Lugar</b>	<b>Asunto - Tipo de documento</b>	<b>Municipio</b>	<b>Signatura</b>
	1961, febrero. Alicante	Alumbrado público de Benichembla - Plano	Benigembla	MP000003
	1975, diciembre. Alicante	[Electrificación de Benichembla] - Plano	Benigembla	MP000002
	1976, marzo. Alicante	Alumbrado público en Benichembla - Plano	Benigembla	MP000006
	1980, agosto. Alicante	[Abastecimiento de aguas en Benichembla] - Plano	Benigembla	MP000008
	[19??]. [Alicante]	[Plano general del municipio de Benijófar] - Plano	Benijófar	MP000388
	1976, agosto. Benijófar	Alcantarillado general del casco urbano de Benijófar - Plano	Benijófar	MP000389
	1981, diciembre. Alicante	Plano	Benijófar	MP000391
	1981, marzo. Alicante	[Pavimentación parcial del casco urbano de Benijófar] - Plano	Benijófar	MP000392
	1982, julio. Alicante	[Alcantarillado general del casco urbano de Benijófar] - Plano	Benijófar	MP000390
	[19??]. [Alicante]	[Plano general del municipio de Benilloba] - Plano	Benilloba	MP000480
	1973,septiembre. Alicante	Alumbrado público en Benilloba - Plano	Benilloba	MP000481
	[19??]. [Alicante]	[Plano general del municipio de Benillup] - Plano	Benillup	MP000044
	1968, enero. Alicante	Alcantarillado de Benillup - Plano	Benillup	MP000045
	1975, febrero. Alicante	Benillup - Plano	Benillup	MP000046
	1984, julio. Alicante	[Aguas en el municipio de Benillup] - Plano	Benillup	MP000048
	1984, julio. Alicante	[Distribución de agua potable en Benillup] - Plano	Benillup	MP000047
	1985, abril. Alicante	pavimentos y aceras en el municipio de Benillup] - Plano	Benillup	MP000049
	[19??]. [Alicante]	[Plano parcial del municipio de Benimarfull] - Plano	Benimarfull	MP000497
	[19??]. [Alicante]	[Plano parcial del municipio de Benimarfull] - Plano	Benimarfull	MP000498
	[19??]. [Alicante]	Plano parcelario del municipio de Benimarfull - Plano	Benimarfull	MP000495
	1971, enero. Alicante	Proyecto de alumbrado público en Benimarfull - Plano	Benimarfull	MP000496
	[19??]. [Alicante]	[Plano general del municipio de Benimeli] - Plano	Benimeli	MP000134
	[19??]. [Alicante]	[Plano general de viviendas del municipio de Benimeli] - Plano	Benimeli	MP000137
	1961, julio. Alicante	Abastecimiento de aguas potables de Benimeli - Plano	Benimeli	MP000133
	1977, febrero. Alicante	[Ampliación de distribución de aguas en Benimeli] - Plano	Benimeli	MP000135
	1985, octubre. Alicante	[Abastecimiento de aguas en el municipio de Benimeli] - Plano	Benimeli	MP000136
	[19??]. Alicante	Cuadro de consumos - Plano	Benirrama	MP000972
	[19??]. Alicante	Características de las redes [eléctricas] - Plano	Benirrama	MP000936
	[196-]. [Alicante]	Benirrama] - Plano	Benirrama	MP000628
	1963,septiembre. Alicante	Benirrama - Plano	Benirrama	MP000627
	[196-]. [Alicante]	Benisili] - Plano	Benisili	MP000629
	1963. septiebre. Alicante	Benisili - Plano	Benisili	MP000630
	[196-]. [Alicante]	Benisivá] - Plano	Benisivá	MP000632
	1963. septiebre. Alicante	Benisivá - Plano	Benisivá	MP000631
	[19??]. [Alicante]	Tramo carretera provincial Fustera - Plano	Benissa	MP000300
	[19??]. [Alicante]	Tramo carretera AP-1391 - Plano	Benissa	MP000299
	[19??]. [Alicante]	[Mapa de los términos de Benissa, Calpe y Altea] - Mapa	Benissa	MP000296

Autor	Fecha y Lugar	Asunto - Tipo de documento	Municipio	Signatura
	[19??]. [Alicante]	Tramo de la carretera AP-1347 Moraira - Cabo Blanco - Plano	Benissa	MP000297
	[19??]. [Alicante]	Tramo de la carretera AP-1347 Moraira - Cabo Blanco - Plano	Benissa	MP000298
	1977. [Alicante]	[Mapa topográfico del municipio de Benissa] - Mapa	Benissa	MP000330
	1977. [Alicante]	[Mapa topográfico del municipio de Benissa] - Mapa	Benissa	MP000329
	1980, [Alicante]	[Mapa topográfico del término municipal de Benissa] - Mapa	Benissa	MP000325
	1980, [Alicante]	[Mapa topográfico del término municipal de Benissa] - Mapa	Benissa	MP000318
	1980, [Alicante]	[Mapa topográfico del término municipal de Benissa] - Mapa	Benissa	MP000323
	1980, [Alicante]	[Mapa topográfico del término municipal de Benissa] - Mapa	Benissa	MP000328
	1980, [Alicante]	[Mapa topográfico del término municipal de Benissa] - Mapa	Benissa	MP000327
	1980, [Alicante]	[Mapa topográfico del término municipal de Benissa] - Mapa	Benissa	MP000326
	1980, [Alicante]	[Mapa topográfico del término municipal de Benissa] - Mapa	Benissa	MP000324
	1980, [Alicante]	[Mapa topográfico del término municipal de Benissa] - Mapa	Benissa	MP000315
	1980, [Alicante]	[Mapa topográfico del término municipal de Benissa] - Mapa	Benissa	MP000319
	1980, [Alicante]	[Mapa topográfico del término municipal de Benissa] - Mapa	Benissa	MP000321
	1980, [Alicante]	[Mapa topográfico del término municipal de Benissa] - Mapa	Benissa	MP000317
	1980, [Alicante]	[Mapa topográfico del término municipal de Benissa] - Mapa	Benissa	MP000320
	1980, [Alicante]	[Mapa topográfico del término municipal de Benissa] - Mapa	Benissa	MP000316
	1980, [Alicante]	[Mapa topográfico del término municipal de Benissa] - Mapa	Benissa	MP000322
	1980. [Alicante]	[Mapa topográfico de Benisa (Alicante)] - Mapa	Benissa	MP000312
	1980. [Alicante]	[Mapa topográfico de Benisa (Alicante)] - Mapa	Benissa	MP000313
	1980. [Alicante]	[Mapa topográfico de Benisa (Alicante)] - Mapa	Benissa	MP000314
	1989. [Alicante]	[Mapa topográfico del municipio de Benissa] - Mapa	Benissa	MP000304
	1989. [Alicante]	[Mapa topográfico del municipio de Benissa] - Mapa	Benissa	MP000310
	1989. [Alicante]	[Mapa topográfico del municipio de Benissa] - Mapa	Benissa	MP000309
	1989. [Alicante]	[Mapa topográfico del municipio de Benissa] - Mapa	Benissa	MP000308
	1989. [Alicante]	[Mapa topográfico del municipio de Benissa] - Mapa	Benissa	MP000307
	1989. [Alicante]	[Mapa topográfico del municipio de Benissa] - Mapa	Benissa	MP000311
	1989. [Alicante]	[Mapa topográfico del municipio de Benissa] - Mapa	Benissa	MP000303
	1989. [Alicante]	[Mapa topográfico del municipio de Benissa] - Mapa	Benissa	MP000301
	1989. [Alicante]	[Mapa topográfico del municipio de Benissa] - Mapa	Benissa	MP000306
	1989. [Alicante]	[Mapa topográfico del municipio de Benissa] - Mapa	Benissa	MP000302
	1989. [Alicante]	[Mapa topográfico del municipio de Benissa] - Mapa	Benissa	MP000305
	[196-]. [Alicante]	[Croquis de urbanización en Benitaya] - Plano	Benitaia	MP000637
	1963,septiembre. Alicante	Benitaya - Plano	Benitaia	MP000638
	[19??]. [Alicante]	[Plano general del municipio de Biar] - Plano	Biar	MP000286
	[19??]. [Alicante]	[Plano general del municipio de Biar] - Plano	Biar	MP000290
	[19??]. [Alicante]	[Mapa topográfico del término municipal de Biar] - Mapa	Biar	MP000291

<b>Autor</b>	<b>Fecha y Lugar</b>	<b>Asunto - Tipo de documento</b>	<b>Municipio</b>	<b>Signatura</b>
	[19??]. [Alicante]	[Mapa topográfico del término municipal de Biar] - Mapa	Biar	MP000292
	1973, junio. Alicante	[Mapa topográfico del municipio de Biar] - Mapa	Biar	MP000289
	[1976, abril. Alicante]	[Plano de Bigastro] - Plano	Bigastro	MP000825
	1976, abril. Alicante	Proyecto alumbrado público en Bigastro - Plano	Bigastro	MP000824
	1976, abril. Alicante	Ensanche de la población de Bigastro (Alicante) - Plano	Bigastro	MP000822
	1981, mayo. Alicante	[Mapa de Bigastro] - Mapa	Bigastro	MP000827
	1982, marzo. Alicante	[Plano de Bigastro] - Plano	Bigastro	MP000826
	[19??]. [Alicante]	[Plano parcelario del municipio de Bolulla] - Mapa	Bolulla	MP000618
	1979, marzo. Alicante	[Pavimentación de calles en el municipio de Bolulla] - Plano	Bolulla	MP000616
	1982, febrero. Alicante	[Abastecimiento de agua en el municipio de Bolulla] - Plano	Bolulla	MP000614
	1982, octubre. Alicante	[Alumbrado público en el municipio de Bolulla]	Bolulla	MP000617
	[19??]. [Alicante]	[Plano parcial del municipio de Busot] - Plano	Busot	MP000366
	[19??]. [Alicante]	[Plano parcial del municipio de Busot] - Plano	Busot	MP000367
	[19??]. [Alicante]	Termino municipal de Busot (Alicante) - Mapa	Busot	MP000368
	[19??]. [Alicante]	[Mapa del municipio de Busot] - Mapa	Busot	MP000369
	1962, julio. Alicante	Aguas potables de Callosa de Segura. - Plano	Callosa de Segura	MP000806
	[19??]. Alicante	Ampliación del área de actuación - Plano	Calpe	MP000971
	[19??]. Alicante	Abastecimiento [de agua] a Calpe - Mapa	Calpe	MP000967
	[19??]. Alicante	Infraestructura hidráulica y alternativas propuestas - Mapa	Calpe	MP000968
	1977, julio. Alicante	Perfil longitudinal en Calpe - Plano	Calpe	MP000582
	[19??]. [Alicante]	[Plano general del municipio de Campo de Mirra] - Plano	Camp de Mirra	MP000189
	1957, mayo. Alicante	Aguas potables de Campo de Mirra - Plano	Camp de Mirra	MP000190
	1984, abril. Alicante	[Agua en el municipio de Campo de Mirra] - Plano	Camp de Mirra	MP000191
	1957, mayo. Alicante	Abastecimiento de aguas potables en La Cañada - Plano	Cañada de Biar	MP000128
	1962, diciembre. Alicante	Alcantarillado de Cañada - Plano	Cañada de Biar	MP000129
	1969, febrero. Alicante	Aguas potables en Cañada - Plano	Cañada de Biar	MP000127
	[19??]. [Alicante]	Mapa	Castalla	MP000534
	[19??]. [Alicante]	[Plano general del municipio de Castalla] - Plano	Castalla	MP000551
	[19??]. [Alicante]	agua para el municipio de Castalla] - Plano	Castalla	MP000548
	[19??]. [Alicante]	[Saneamiento en el municipio de Castalla] - Plano	Castalla	MP000535
	[198-]. [Alicante]	Mapa topográfico del término municipal de Castalla - Mapa	Castalla	MP000536
	1966, agosto. Alicante	[Alcantarillado parcial en el municipio de Castalla] - Plano	Castalla	MP000533
	1968, octubre. Alicante	Alcantarillado parcial en Castalla - Plano	Castalla	MP000550
	1979, septiembre. Alicante	[Distribución de agua en el municipio de Castalla] - Plano	Castalla	MP000547
	1979, septiembre. Alicante	[Distribución de agua en el municipio de Castalla] - Plano	Castalla	MP000546
	[197?]. [Alicante]	[Plano general del municipio de Castell de Castells] - Plano	Castell de Castells	MP000065
	[1982, marzo. Alicante]	[Mapa de Castell de Castells] - Mapa	Castell de Castells	MP000084

<b>Autor</b>	<b>Fecha y Lugar</b>	<b>Asunto - Tipo de documento</b>	<b>Municipio</b>	<b>Signatura</b>
	[1982, marzo. Alicante]	[Mapa de Castell de Castells] - Mapa	Castell de Castells	MP000088
	[1982, marzo. Alicante]	[Mapa de Castell de Castells] - Mapa	Castell de Castells	MP000086
	[1982, marzo. Alicante]	[Mapa de Castell de Castells] - Mapa	Castell de Castells	MP000085
	[1982, marzo. Alicante]	[Mapa de Castell de Castells] - Mapa	Castell de Castells	MP000079
	[1982, marzo. Alicante]	[Mapa de Castell de Castells] - Mapa	Castell de Castells	MP000073
	[1982, marzo. Alicante]	[Mapa de Castell de Castells] - Mapa	Castell de Castells	MP000082
	[1982, marzo. Alicante]	[Mapa de Castell de Castells] - Mapa	Castell de Castells	MP000080
	[1982, marzo. Alicante]	[Mapa de Castell de Castells] - Mapa	Castell de Castells	MP000081
	[1982, marzo. Alicante]	[Mapa de Castell de Castells] - Mapa	Castell de Castells	MP000087
	[1982, marzo. Alicante]	[Mapa de Castell de Castells] - Mapa	Castell de Castells	MP000083
	1975, septiembre. Alicante	Alumbrado público de Castell de Castells - Plano	Castell de Castells	MP000064
	1980, enero. Alicante	[Abastecimiento de agua en Castell de Castells] - Plano	Castell de Castells	MP000062
	1980, octubre. Alicante	[Abastecimiento de agua en Castell de Castells] - Plano	Castell de Castells	MP000063
	1982, marzo. Alicante	[Mapa de Castell de Castells] - Mapa	Castell de Castells	MP000075
	1982, marzo. Alicante	[Mapa de Castell de Castells] - Mapa	Castell de Castells	MP000076
	1982, marzo. Alicante	[Mapa de Castell de Castells] - Mapa	Castell de Castells	MP000071
	1982, marzo. Alicante	[Mapa de Castell de Castells] - Mapa	Castell de Castells	MP000072
	1982, marzo. Alicante	[Mapa de Castell de Castells] - Mapa	Castell de Castells	MP000074
	1982, marzo. Alicante	[Mapa de Castell de Castells] - Mapa	Castell de Castells	MP000077
	1982, marzo. Alicante	[Mapa de Castell de Castells] - Mapa	Castell de Castells	MP000078
	1985, mayo. Alicante	[Mapa de Castell de Castells] - Mapa	Castell de Castells	MP000068
	1985, mayo. Alicante	[Mapa de Castell de Castells] - Mapa	Castell de Castells	MP000069
	1985, mayo. Alicante	[Mapa de Castell de Castells] - Mapa	Castell de Castells	MP000066
	1985, mayo. Alicante	[Mapa de Castell de Castells] - Mapa	Castell de Castells	MP000070
	1985, mayo. Alicante	[Mapa de Castell de Castells] - Mapa	Castell de Castells	MP000067
	[19??]. [Alicante]	[Plano general del municipio de Catral] - Plano	Catral	MP000035
	[19??]. [Alicante]	[Plano parcial del municipio de Confrides] - Plano	Confrides	MP000417
	[19??]. [Alicante]	[Plano parcial del municipio de Confrides] - Plano	Confrides	MP000416
	[19??]. [Alicante]	Plano general del término municipal de Confrides - Plano	Confrides	MP000424
	1979, enero. Alicante	[Distribución de agua en el municipio de Abdet] - Plano	Confrides	MP000420
	1982. Alicante	Casco urbano de Confrides - Mapa	Confrides	MP000425
	1990, octubre. Alicante	P.O.S. Confrides. Iluminación - Plano	Confrides	MP000818
	[19??]. [Alicante]	[Plano general del municipio de Daya Nueva] - Plano	Daya Nueva	MP000248
	[19??]. [Alicante]	[Plano parcelario del municipio de Daya Nueva] - Plano	Daya Nueva	MP000253
	1968, mayo. Alicante	[Plano parcelario del municipio de Daya Nueva] - Plano	Daya Nueva	MP000250
	1980, junio. Alicante	[Alumbrado público en el municipio de Daya Nueva] - Plano	Daya Nueva	MP000239
	1982, mayo. Alicante	[Alumbrado público en el municipio de Daya Nueva] - Plano	Daya Nueva	MP000249

<b>Autor</b>	<b>Fecha y Lugar</b>	<b>Asunto - Tipo de documento</b>	<b>Municipio</b>	<b>Signatura</b>
	1990, octubre. Alicante	[Pavimentación en el municipio de Daya Nueva] - Plano	Daya Nueva	MP000246
	1990, octubre. Alicante	[Alcantarillado en el municipio de Daya Nueva] - Plano	Daya Nueva	MP000245
	[19??]. [Alicante]	[Plano general del municipio de Daya Vieja] - Plano	Daya Vieja	MP000625
	1968, mayo. Alicante	Plano parcelario [del municipio de Daya Vieja] - Plano	Daya Vieja	MP000626
	1985, febrero. Alicante	[Alumbrado público en el municipio de Daya Vieja] - Plano	Daya Vieja	MP000624
	[19??]. [Alicante]	[Mapa topográfico del municipio de Dénia] - Mapa	Dénia	MP000144
	[19??]. [Alicante]	[Mapa topográfico del municipio de Dénia] - Mapa	Dénia	MP000139
	[19??]. [Alicante]	[Mapa topográfico del municipio de Dénia] - Mapa	Dénia	MP000140
	[19??]. [Alicante]	[Mapa topográfico del municipio de Dénia] - Mapa	Dénia	MP000141
	[19??]. [Alicante]	[Mapa topográfico del municipio de Dénia] - Mapa	Dénia	MP000143
	[19??]. [Alicante]	[Mapa topográfico del municipio de Dénia] - Mapa	Dénia	MP000142
	[19??]. [Dénia]	Guía de la restitución fotogramétrica a escala 1:2000 - Plano	Dénia	MP000138
	[1980, febrero]. [Alicante]	[Mapa topográfico del municipio de Dénia] - Mapa	Dénia	MP000149
	1980, febrero. [Alicante]	[Mapa topográfico del municipio de Dénia] - Mapa	Dénia	MP000147
	1980, febrero. [Alicante]	[Mapa topográfico del municipio de Dénia] - Mapa	Dénia	MP000148
	1980, febrero. [Alicante]	[Mapa topográfico del municipio de Dénia] - Mapa	Dénia	MP000146
	1980, febrero. [Alicante]	[Mapa topográfico del municipio de Dénia] - Mapa	Dénia	MP000145
	1980, febrero. [Alicante]	[Mapa topográfico del municipio de Dénia] - Mapa	Dénia	MP000175
	[19??]. Alicante	[El Alted] - Mapa	Elche	MP001012
	[19??]. [Alicante]	[Plano de los municipios de Setla, Mirarrosa y Miraflor] - Plano	Els Poblets	MP000470
	[19??]. [Alicante]	[Plano de los municipios de Setla, Mirarrosa y Miraflor] - Plano	Els Poblets	MP000476
	[19??]. [Alicante]	[Plano de los municipios de Setla, Mirarrosa y Miraflor] - Plano	Els Poblets	MP000475
	[19??]. [Alicante]	[Plano de los municipios de Setla, Mirarrosa y Miraflor] - Plano	Els Poblets	MP000474
	[19??]. [Alicante]	[Plano de los municipios de Setla, Mirarrosa y Miraflor] - Plano	Els Poblets	MP000473
	[19??]. [Alicante]	[Plano de los municipios de Setla, Mirarrosa y Miraflor] - Plano	Els Poblets	MP000472
	[19??]. [Alicante]	[Plano de los municipios de Setla, Mirarrosa y Miraflor] - Plano	Els Poblets	MP000471
	1968, septiembre. Alicante	Mejora de alumbrado público en Setla y Mirarrosa - Plano	Els Poblets	MP000477
	1981, noviembre. Alicante	Plano	Els Poblets	MP000466
	1982, junio. Alicante	[Alumbrado público en Setla, Mirarrosa y Miraflor] - Plano	Els Poblets	MP000465
	[19??]. Alicante	Distribución hojas del Mapa Nacional Topográfico - Mapa	España	MP000907
	1954. Febrero. Madrid	Gráfico del Estado de Trabajos y Publicaciones - Mapa	España	MP000846
	[19??]. [Alicante]	[Plano general del municipio de Facheca] - Plano	Facheca	MP000122
	[19??]. [Alicante]	[Plano parcial del municipio de Facheca] - Plano	Facheca	MP000126
	[19??]. [Alicante]	[Plano general del municipio de Facheca] - Plano	Facheca	MP000120
	1965, agosto. Alicante	Ampliación de aguas potables en Facheca - Plano	Facheca	MP000119
	1972, mayo. Alicante	Ampliación del abastecimiento de aguas en Facheca - Plano	Facheca	MP000123
	1972, mayo. Alicante	Ampliación de abastecimiento de aguas en Facheca - Plano	Facheca	MP000118

<b>Autor</b>	<b>Fecha y Lugar</b>	<b>Asunto - Tipo de documento</b>	<b>Municipio</b>	<b>Signatura</b>
	1982, septiembre. Alicante	[Pavimentación parcial en el municipio de Facheca] - Plano	Facheca	MP000125
	1984, abril. Alicante	[Alumbrado público en el municipio de Facheca] - Plano	Facheca	MP000121
	[19??]. [Alicante]	[Plano de situación del municipio de Famorca] - Plano	Famorca	MP000453
	1980, julio. Alicante	[Saneamiento en el municipio de Famorca] - Plano	Famorca	MP000450
	1980, octubre. Alicante	[Saneamiento en el municipio de Famorca] - Plano	Famorca	MP000451
	1982, junio. Alicante	[Muro de contención en el municipio de Famorca] - Plano	Famorca	MP000449
	[19??]. [Alicante]	Finestrat - Plano	Finestrat	MP000946
	[19??]. Alicante	[Finestrat] - Plano	Finestrat	MP000529
	[19??]. [Alicante]	[Plano parcial del municipio de La Canalosa] - Plano	Fondó de les Neus	MP000563
	[19??]. [Alicante]	[Plano general de Hondón de las Nieves] - Plano	Fondó de les Neus	MP000555
	1957, enero. Alicante	PGOU de Hondón de las Nieves - Plano	Fondó de les Neus	MP000559
	1970, mayo. Alicante	Mejora de alumbrado en Hondón de las Nieves - Plano	Fondó de les Neus	MP000554
	1981, noviembre. Alicante	[Asfaltado parcial de Hondón de las Nieves] - Plano	Fondó de les Neus	MP000556
	1982, noviembre. Alicante	[Urbanización de Hondón de las Nieves] - Plano	Fondó de les Neus	MP000557
	[19??]. [Alicante]	[Alcantarillado en el municipio de Gayanes] - Plano	Gaianes	MP000761
	[19??]. [Alicante]	[Mapa topográfico parcial del municipio de Gayanes] - Mapa	Gaianes	MP000759
	[1982]. [Alicante]	[Plano topográfico del casco urbano de Gayanes] - Mapa	Gaianes	MP000760
	1965. Alicante	Plan general de ordeación urbana de Gata de Gorgos - Plano	Gata de Gorgos	MP000711
	1993, diciembre. Alicante	Plano topográfico de terrenos de Gayanes - Plano	Gayanes	MP000947
	[19??]. [Alicante]	[Plano general del municipio de Gorga] - Plano	Gorga	MP000426
	1964, enero. Alicante	Alcantarillado de Gorga - Plano	Gorga	MP000427
	1975, septiembre. Alicante	Abastecimiento de agua potable a Gorga - Plano	Gorga	MP000430
	[19??]. [Alicante]	[Plano general del municipio de Granja de Rocamora] - Plano	Granja	MP000649
	[19??]. [Alicante]	Alumbrado público en Granja de Rocamora - Plano	Granja	MP000652
	1968, septiembre. Alicante	Alumbrado público en Granja de Rocamora - 2ª fase - Plano	Granja	MP000651
	[19??]. Alicante	[Mapa tramo carretera Guadalest] - Mapa	Guadalest	MP000813
	[19??]. [Alicante]	[Mapa parcelario de Guardamar del Segura] - Mapa	Guardamar	MP000213
	[19??]. [Alicante]	Plan general de ordenación urbana - Plano	Guardamar	MP000212
	[19??]. [Alicante]	[Plano general de Guardamar del Segura] - Plano	Guardamar	MP000214
	1961, enero. Alicante	por el camino nacional de Alicante a Cartagena - Plano	Guardamar	MP000204
	1975, febrero. Alicante	Alumbrado de Guardamar del Segura - Plano	Guardamar	MP000207
	1975, febrero. Alicante	Alumbrado público del casco urbano en Guardamar - Plano	Guardamar	MP000205
	1975, febrero. Alicante	Alumbrado público del casco urbano en Guardamar - Plano	Guardamar	MP000206
	1978, abril. Alicante	transversales en Guardamar del Segura - Plano	Guardamar	MP000209
	1978, junio. Alicante	[Alumbrado público en Guardamar del Segura] - Plano	Guardamar	MP000210
	del Segura	Alumbrado público del caso urbano de Guardamar - Plano	Guardamar	MP000208
	[19??]. Alicante	Planta General Hondón de los Frailes - Plano	Frailes	MP000527

<b>Autor</b>	<b>Fecha y Lugar</b>	<b>Asunto - Tipo de documento</b>	<b>Municipio</b>	<b>Signatura</b>
	1994, abril. [Alicante]	[Mediciones del terreno en Hondón de los Frailes] - Plano	Frailes	MP000569
	[196-]. [Alicante]	Plano	La Carroja	MP000633
	1963, septiembre. Alicante	Mejoras del alumbrado en Vall de Gallineras: La Carroja - Plano	La Carroja	MP000634
	[19??]. [Alicante]	[Red de distribución de agua potable en La Nucia] - Plano	La Nucia	MP000056
	1982, agosto. Alicante	[Red de distribución de agua potable en La Nucia] - Plano	La Nucia	MP000057
	1982, agosto. Alicante	[Red de distribución de agua potable en La Nucia] - Plano	La Nucia	MP000058
	[19??]. [Alicante]	[Plano general del municipio de Líber] - Plano	Líber	MP000777
	[19??]. [Alicante]	[Plano general del municipio de Líber] - Plano	Líber	MP000768
	[19??]. [Alicante]	[Plano general del municipio de Líber] - Plano	Líber	MP000765
	[19??]. Alicante	[Mapa topográfico del municipio de Líber.] - Mapa	Líber	MP000804
	[19??]. Alicante	Mapa de Líber - Mapa	Líber	MP000579
	[19??]. Alicante	[Plano de Líber] - Plano	Líber	MP000935
	[197-]. [Alicante]	[Mapa topográfico del municipio de Líber] - Mapa	Líber	MP000775
	[197-]. [Alicante]	[Mapa topográfico del municipio de Líber] - Mapa	Líber	MP000773
	1979, junio. Alicante	[Alumbrado público en el municipio de Líber] - Plano	Líber	MP000771
	1982, mayo. Alicante	[Mapa de Líber] - Mapa	Líber	MP000828
	[196-]. [Alicante]	Plano	Llombai	MP000636
	1963, septiembre. Alicante	Proyecto de alumbrado en Vall de Gallineras: Llombay - Plano	Llombai	MP000635
	[19??]. [Alicante]	[Plano general del municipio de Los Montesinos] - Plano	Los Montesinos	MP000739
	[19??]. [Alicante]	[Abastecimiento de agua de Los Montesinos] - Plano	Los Montesinos	MP000736
	[19??]. [Alicante]	[Plano general del municipio de Los Montesinos] - Plano	Los Montesinos	MP000741
	[198?]. Alicante	Mapa de [Los Montesinos] - Mapa	Los Montesinos	MP000978
	1982, julio. Alicante	[Plano general del municipio de Los Montesinos] - Plano	Los Montesinos	MP000740
	[19??]. [Alicante]	Torremanzanas] - Plano	Maçanes	MP000440
	[19??]. [Alicante]	Torremanzanas] - Plano	Maçanes	MP000441
	[19??]. [Alicante]	[Plano general del municipio de Torremanzanas] - Plano	Maçanes	MP000437
	1982, mayo. Alicante	[Alumbrado público en Torremanzanas] - Plano	Maçanes	MP000433
	1932, Agosto. Madrid	Pabellón de autopsias y depósito de cadáveres. - Plano	Madrid	MP000934
	[19??]. Alicante	[Plano de Millena]. Planta general - Plano	Millena	MP000960
	[19??]. Alicante	Infraestructura hidráulica. - Mapa	Millena	MP000959
	1955, noviembre. Alicante	Abastecimiento de aguas potables en Millena - Plano	Millena	MP000963
	1982, agosto. Alicante	Plano de Millena - Plano	Millena	MP000964
	[19??]. Alicante	Cid] - Plano	Monforte del Cid	MP000974
	[19??]. [Alicante]	Proyecto de alcantarillado en Monóvar - Plano	Monòver	MP000677
	[19??]. [Alicante]	[Mapa topográfico de Monóvar] - Mapa - Plano	Monòver	MP000678
	1962, mayo. Alicante	Plano general de Monóvar - Plano	Monòver	MP000679
	[19??]. Alicante	Mapa de infraestructura hidráulica - Mapa	Muro de Alcoy	MP000957

<b>Autor</b>	<b>Fecha y Lugar</b>	<b>Asunto - Tipo de documento</b>	<b>Municipio</b>	<b>Signatura</b>
	[1964. [Alicante]	[Mapa topográfico del municipio de Muro de Alcoy] - Mapa	Muro de Alcoy	MP000608
	1964, Alicante	[Mapa topográfico del municipio de Muro de Alcoy] - Mapa	Muro de Alcoy	MP000609
	1964, Alicante	[Mapa topográfico del municipio de Muro de Alcoy] - Mapa	Muro de Alcoy	MP000607
	1964, Alicante	[Mapa topográfico del municipio de Muro de Alcoy] - Mapa	Muro de Alcoy	MP000606
	1969, julio. Alicante	Alcantarillado en la zona de la plana - Muro de Alcoy - Plano	Muro de Alcoy	MP000600
	1975, marzo. Alicante	Ampliación y mejora de aguas potables a Muro de Alcoy - Plano	Muro de Alcoy	MP000604
	1975, marzo. Alicante	Ampliación y mejora de aguas potables a Muro de Alcoy - Plano	Muro de Alcoy	MP000603
	1975, marzo. Alicante	Ampliación y mejora de aguas potables a Muro de Alcoy - Plano	Muro de Alcoy	MP000610
	1981, agosto. Alicante	[Abastecimiento de agua en Muro de Alcoy] - Plano	Muro de Alcoy	MP000612
	[19??]. Alicante	[Plano de Ondara] - Plano	Ondara	MP000576
	1993, octubre. [Alicante]	[Plano de Ondara] - Plano	Ondara	MP000577
	[19??]. Alicante	Circunvalación en Orba - Plano	Orba	MP000581
	1982, febrero. Alicante	[Mapa topográfico de la costa de Orihuela] - Mapa	Orihuela	MP000811
	[19??]. Alicante	[Mapa de Orito] - Mapa	Orito	MP000970
	[19??]. [Alicante]	[Mapa topográfico del término municipal de Orcheta] - Mapa	Orxeta	MP000691
	[19??]. [Alicante]	[Plano general del municipio de Orcheta] - Plano	Orxeta	MP000681
	1961, marzo. Alicante	Proyecto de distribución de aguas de Orcheta - Plano	Orxeta	MP000682
	1977, marzo. Alicante	Alumbrado público en Orcheta - Plano	Orxeta	MP000680
	[196-]. [Alicante]	[Croquis de urbanización y alumbrado de Patro] - Plano	Patro	MP000641
	1963, septiembre. Alicante	Alumbrado público en Vall de Gallineras: Patro - Plano	Patro	MP000642
	1966, agosto. Alicante	Plan general de ordenación urbana de Pedreguer - Plano	Pedreguer	MP000572
	1976, enero. Alicante	Amplicación de red de alcantarillado de Pedreguer - Plano	Pedreguer	MP000571
	[19??]. [Alicante]	[Plano parcial del municipio de Penàguila] - Plano	Penàguila	MP000515
	[19??]. [Alicante]	[Plano parcial del municipio de Penàguila] - Plano	Penàguila	MP000060
	[19??]. [Alicante]	[Asfaltado parcial en el municipio de Penàguila] - Plano	Penàguila	MP000525
	[19??]. [Alicante]	[Mapa del término municipal de Penàguila] - Mapa	Penàguila	MP000524
	[19??]. [Alicante]	[Distribución de agua en el municipio de Penàguila] - Plano	Penàguila	MP000526
	1979, julio. Alicante	[Abastecimiento de agua en Penàguila] - Plano	Penàguila	MP000521
	1982, junio. Alicante	Pavimentación parcial en el municipio de Penàguila - Plano	Penàguila	MP000522
	1982, junio. Alicante	Plano	Penàguila	MP000523
	1984, abril. Alicante	[Alumbrado público en el municipio de Penàguila] - Plano	Penàguila	MP000519
	[19??]. Alicante	[Mapa topográfico de Pilar de la Horadada] - Mapa	Pilar	MP000812
	[19??]. [Alicante]	[Plano parcelario del municipio de Planes] - Plano	Planes	MP000596
	[19??]. [Alicante]	[Urbanización de calles en el municipio de Planes] - Plano	Planes	MP000595
	[19??]. [Alicante]	Delimitación de suelo urbano de: Planes (Alicante) - Plano	Planes	MP000599
	[19??]. [Alicante]	[Plano general del municipio de Planes] - Plano	Planes	MP000589
	[19??]. [Alicante]	Abastecimiento de aguas [en el municipio] de Planes - Plano	Planes	MP000590

Autor	Fecha y Lugar	Asunto - Tipo de documento	Municipio	Signatura
	1969, noviembre. Alicante	Alcantarillado en Planes (Benialfaquí y Margarida) - Plano	Planes	MP000584
	1979, julio. Alicante	Plano	Planes	MP000587
	1980, enero. Alicante	[Alumbrado público en el municipio de Planes] - Plano	Planes	MP000588
	1986,septiembre[Alicante]	Abastecimiento de agua [en el municipio de Planes] - Plano	Planes	MP000592
	1986,septiembre[Alicante]	Red de saneamiento [en el municipio de Planes] - Plano	Planes	MP000593
	1986,septiembre[Alicante]	Red de energía eléctrica [en el municipio de Planes] - Plano	Planes	MP000594
	1986,septiembre[Alicante]	Red viaria [del municipio de Planes] - Plano	Planes	MP000591
	1969, junio. [Alicante]	[Plano parcelario de Polop de La Marina] - Plano	Polop de la Marina	MP000055
	1986, diciembre. Alicante	Usos globales sistemas y zonas - Mapa	Polop de la Marina	MP000999
	1986, octubre. Alicante	recreo y expansión públicos en suelo urbano de Polop - Mapa	Polop de la Marina	MP000998
	[19??]. Alicante	Términos municipales de la Provincia de Alicante - Mapa	Provincia	MP000982
	[19??]. Alicante	[Especies ornamentales a municipios de la Provincia] - Plano	Provincia	MP000983
	1974, agosto. Alicante	(Daya Nueva) - Plano	Puebla	MP000251
	[197?].[Alicante]	[Plano general del municipio de Cuatretondeta] - Plano	Quatretondeta	MP000017
	[197?].[Alicante]	inmuebles, calles y manzanas] - Plano	Quatretondeta	MP000016
	1968, enero. Alicante	Alcantarillado de Cuatretondeta - Plano - Plano	Quatretondeta	MP000012
	1973, marzo. Alicante	Alumbrado público en Cuatretondeta - Plano	Quatretondeta	MP000018
	1981, abril. Alicante	Cuatretondeta] - Plano	Quatretondeta	MP000019
	1982, julio. Alicante	Cuatretondeta] - Plano	Quatretondeta	MP000020
	1984, julio. Alicante	[Distribución de agua en Cuatretondeta] - Plano	Quatretondeta	MP000014
	1984, julio. Alicante	Cuatretondeta] - Plano	Quatretondeta	MP000013
	[19??]. [Alicante]	[Plano general del municipio de Rafal] - Plano	Rafal	MP000657
	[19??]. [Alicante]	[Plano general de viviendas de Rafol de Almunia] - Plano	Ràfol d'Almunia, El	MP000043
	[19??]. [Alicante]	[Plano general del municipio de Rafol de Almunia] - Plano	Ràfol d'Almunia, El	MP000038
	1961, julio. Alicante	Aguas potables de Rafol de Almunia - Plano	Ràfol d'Almunia, El	MP000037
	1977, enero. Alicante	Pavimentacion en Rafol de Almunia - Plano	Ràfol d'Almunia, El	MP000041
	1982, abril. Alicante	[Canalización barranco hondo en Rafol de Almunia] - Plano	Ràfol d'Almunia, El	MP000039
	1990, octubre. Alicante	[Urbanización de callesde Rafol de Almunia] - Plano	Ràfol d'Almunia, El	MP000042
	[19??]. [Alicante]	[Plano general del municipio de Relleu] - Plano	Relleu	MP000747
	[19??]. [Alicante]	[Plano parcelario del municipio de Relleu] - Plano	Relleu	MP000750
	[19??]. [Alicante]	[Plano parcelario del municipio de Relleu] - Plano	Relleu	MP000751
	1981, julio. Alicante	[Alumbrado púbilco en el municipio de Relleu] - Plano	Relleu	MP000745
	[19??]. [Alicante]	[Plano parcial del municipio de Sagra] - Plano	Sagra	MP000396
	[19??]. [Alicante]	[Plano parcial del municipio de Sagra] - Plano	Sagra	MP000401
	[19??]. [Alicante]	[Pavimentación parcial del municipio de Sagra] - Plano	Sagra	MP000405
	[19??]. [Alicante]	[Plano general de viviendas del municipio de Sagra] - Plano	Sagra	MP000407
	[19??]. [Alicante]	[Plano parcial del municipio de Sagra] - Plano	Sagra	MP000408

<b>Autor</b>	<b>Fecha y Lugar</b>	<b>Asunto - Tipo de documento</b>	<b>Municipio</b>	<b>Signatura</b>
	1976, diciembre. Alicante	[Pavimentación parcial del municipio de Sagra] - Plano	Sagra	MP000404
	1982, mayo. Alicante	Mejora del alumbrado público en Sagra - Plano	Sagra	MP000398
	[19??]. Alicante	Saneamiento de Santa Pola - Plano	Santa Pola	MP001007
	[19??]. Alicante	Referencias a cuevas, refugios, etc. - Plano	Santa Pola	MP001009
	[19??]. Alicante	Mapa de Santa Pola - Mapa	Santa Pola	MP001001
	[19??]. Alicante	Saneamiento de Santa Pola - Mapa	Santa Pola	MP001002
	[19??]. Alicante	Reforma interior y ensanche de Santa Pola - Mapa	Santa Pola	MP001003
	1970, abril. Alicante	Amplificación del alcantarillado de Santa Pola - Mapa	Santa Pola	MP001006
	1973, octubre. Alicante	urbano y urbanización playa en Santa Pola - Plano	Santa Pola	MP001008
	1977, marzo. Alicante	Avenida González Vicent en Santa Pola - Plano	Santa Pola	MP001010
	1977, marzo. Alicante	Detalle de muro - Plano	Santa Pola	MP001011
	[19??]. [Alicante]	[Dique del puerto de la Isla de Tabarca] - Plano	Tabarca	MP000178
	[19??]. [Alicante]	[Dique del puerto de la Isla de Tabarca] - Plano	Tabarca	MP000177
	[19??]. [Alicante]	Puerto de Isla de Tabarca - Mapa	Tabarca	MP000176
	[19??]. [Alicante]	Isla de Tabarca - Mapa	Tabarca	MP000182
	[19??]. [Alicante]	Isla de Tabarca - Mapa	Tabarca	MP000181
	[19??]. [Alicante]	Isla de Tabarca - Mapa	Tabarca	MP000183
	1967, abril. Alicante	Proyecto de saneamiento de la Isla de Tabarca - Plano	Tabarca	MP000180
	[19??]. [Alicante]	[Plano general del municipio de Tollos] - Plano	Tollos	MP000021
	1968, noviembre. Alicante	Mejora del alumbrado público en Tollos - Plano	Tollos	MP000023
	1982,septiembre. Alicante	[Pavimentación parcial de calles en Tollos] - Plano	Tollos	MP000027
	1985, marzo. Alicante	[Reparación de aceras en el municipio de Tollos] - Plano	Tollos	MP000026
	1985, marzo. Alicante	[Distribución de aguas en el municipio de Tollos] - Plano	Tollos	MP000025
	[19??]. [Alicante]	[Plano general del municipio de Tormos] - Plano	Tormos	MP000500
	[19??]. [Alicante]	[Plano parcelario del municipio de Tormos] - Plano	Tormos	MP000503
	1981,septiembre. Alicante	[Alumbrado público en el municipio de Tormos] - Plano	Tormos	MP000502
	[19??]. [Alicante]	[Plano parcial del municipio de Vall de Alcalá] - Plano	Vall d'Alcalà	MP000184
	[196-]. [Alicante]	[Mapa parcial de alumbrado en Vall de Gallinera] - Plano	Vall de Gallinera	MP000647
	1963,septiembre. Alicante	Plano	Vall de Gallinera	MP000643
	1963,septiembre. Alicante	Plano	Vall de Gallinera	MP000645
	1963,septiembre. Alicante	Plano	Vall de Gallinera	MP000646
	1963,septiembre. Alicante	Plano	Vall de Gallinera	MP000644
	1969, octubre. Alicante	(Benisiva, Benitaya, La Carroja y Patró) - Plano	Vall de Gallinera	MP000648
	1969, octubre. Alicante	(Benisiva, Benitaya, La Carroja y Patró) - Plano	Vall de Gallinera	MP000744
	1969, octubre. Alicante	(Benisiva, Benitaya, La Carroja y Patro) - Plano	Vall de Gallinera	MP000742
	1976, mayo. Alicante	Abastecimiento de agua en Patró (Vall de Gallinera) - Plano	Vall de Gallinera	MP000743
	[19??]. [Alicante]	[Mapa topográfico de la variante de Vall de Laguart] - Mapa	Vall de Laguar, La	MP000704

<b>Autor</b>	<b>Fecha y Lugar</b>	<b>Asunto - Tipo de documento</b>	<b>Municipio</b>	<b>Signatura</b>
	[19??]. [Alicante]	[Plano general de Benimaurell (Vall de Laguart)] - Plano	Vall de Laguar, La	MP000702
	[19??]. [Alicante]	[Mapa topográfico del término municipal de Campell] - Mapa	Vall de Laguar, La	MP000707
	[19??]. [Alicante]	[Mapa de Vall de Laguart] - Mapa	Vall de Laguar, La	MP000705
	[19??]. [Alicante]	[Plano parcial de Campell (Vall de Laguart)] - Plano	Vall de Laguar, La	MP000699
	[19??]. [Alicante]	[Mapa de Vall de Laguart] - Mapa	Vall de Laguar, La	MP000706
	[19??]. [Alicante]	[Plano de Fleix (Vall de Laguart)] - Plano	Vall de Laguar, La	MP000700
	[19??]. [Alicante]	[Mapa topográfico del término municipal de Campell] - Mapa	Vall de Laguar, La	MP000708
	1968, junio. Alicante	Distribución de aguas en Campell (Vall de Laguart) - Plano	Vall de Laguar, La	MP000694
	1972, diciembre. [Alicante]	Plano parcelario de Vall de Laguart - Plano	Vall de Laguar, La	MP000703
	1975, diciembre. Alicante	[Alumbrado público en Benimaurell (Vall de Laguart)] - Plano	Vall de Laguar, La	MP000697
	1977, noviembre. Alicante	[Alumbrado público en el Campell (Vall de Laguart)] - Plano	Vall de Laguar, La	MP000701
	1980, junio. Alicante	[Aguas en el municipio de Benimaurell (Vall de Laguart)] - Plano	Vall de Laguar, La	MP000692
	1980, mayo. Alicante	[Alcantarillado en Benimaurell (Vall de Laguart)] - Plano	Vall de Laguar, La	MP000695
	1982, junio. Alicante	[Red de saneamiento en Vall de Laguart] - Mapa	Vall de Laguar, La	MP000709
	[19??]. [Alicante]	[Plano general del municipio de Vall d'Ebo] - Plano	Vall d'Ebo	MP000387
	[19??]. [Alicante]	[Villalonga y Forná] - Mapa	Villalonga	MP000370
	[19??]. [Alicante]	[Plano parcial del municipio de Villena] - Plano	Villena	MP000279
	[19??]. [Alicante]	[Mapa parcial topográfico del municipio de Villena] - Plano	Villena	MP000280
	1944, mayo. Alicante	Plano de la M.N.M.L y Fmª ciudad de Villena - Plano	Villena	MP000282
	1974, noviembre. Villena	Plano general de Villena - Plano	Villena	MP000281
	1992, octubre. Alicante	carretera AV-4242 de Villena a Pinoso por el puerto - Plano	Villena	MP000943
[Jose Seva Buendía]	1982, junio. Alicante	[Urbanización de la plaza mayor de Llíber] - Plano	Llíber	MP000763
[Jose Seva Buendía]	1982, junio. Alicante	[Urbanización de la plaza mayor de Llíber] - Plano	Llíber	MP000764
Alfredo Candela Mas	1972, septiembre. Alicante	Pavimentación de Guardamar del Segura - Plano	Guardamar	MP000202
Anotnio Medina Gil; Jose Seva Buendía	1984, julio. Alicante	[Distribución de agua en el municipio de Sagra] - Plano	Sagra	MP000402
Antonio Medina Gil	1975, febrero. Alicante	Abastecimiento y distribución de agua potable - Plano	Agres	MP000199
Antonio Medina Gil	1973, junio. Alicante	Alcantarillado de Alcalalí - Plano	Alcalalí	MP000269
Antonio Medina Gil	1973, septiembre. Alicante	Ampliación del saneamiento en Almoradí - Plano	Almoradí	MP000712
Antonio Medina Gil	1977, octubre. Alicante	Adicional al de pavimentación parcial en Almoradí - Plano	Almoradí	MP000724
Antonio Medina Gil	1980, abril. Alicante	[Alcantarillado en el municipio de Almoradí] - Plano	Almoradí	MP000714
Antonio Medina Gil	1980, diciembre. Alicante	[Distribución de agua en el municipio de Almoradí] - Plano	Almoradí	MP000716
Antonio Medina Gil	1980, diciembre. Alicante	[Agua potable en el municipio de Almoradí] - Mapa	Almoradí	MP000715
Antonio Medina Gil	1981 septiembre. Alicante	[Distribución parcial de agua en Almoradí] - Plano	Almoradí	MP000718
Antonio Medina Gil	1982, agosto. Alicante	[Abastecimiento de agua en Almoradí] - Mapa	Almoradí	MP000713
Antonio Medina Gil	1984, julio. Alicante	[Abastecimiento de agua potable en Almudaina] - Mapa	Almudaina	MP000351
Antonio Medina Gil	1984, julio. Alicante	[Abastecimiento de agua potable en Almudaina] - Mapa	Almudaina	MP000353
Antonio Medina Gil	1984, julio. Alicante	[Abastecimiento de agua potable en Almudaina] - Mapa	Almudaina	MP000354

<b>Autor</b>	<b>Fecha y Lugar</b>	<b>Asunto - Tipo de documento</b>	<b>Municipio</b>	<b>Signatura</b>
Antonio Medina Gil	1984, julio. Alicante	[Agua potable en el municipio de Almudaina] - Mapa	Almudaina	MP000352
Antonio Medina Gil	1985, abril. Alicante	[Distribución parcial de la red de agua en Almudaina] - Plano	Almudaina	MP000361
Antonio Medina Gil	1985, abril. Alicante	[Asfaltado parcial en el municipio de Almudaina] - Plano	Almudaina	MP000357
Antonio Medina Gil	1979, octubre. Alicante	[Saneamiento, mureta y alumbrado público en Altea] - Plano	Altea	MP000235
Antonio Medina Gil	1984, julio. Alicante	[Ampliación del abatecimiento de Balones] - Mapa	Balones	MP000383
Antonio Medina Gil	1984, julio. Alicante	[Distribución de aguas en el municipio de Ares (Benasau)] - Plano	Benasau	MP000335
Antonio Medina Gil	1985, marzo . Alicante	[Distribución de aguas en el municipio de Benasau] - Plano	Benasau	MP000332
Antonio Medina Gil	1985, marzo. Alicante	[Reposición de aceras en el municipio de Benasau] - Plano	Benasau	MP000333
Antonio Medina Gil	1980, enero. Alicante	[Abastecimiento de aguas en el municipio de Benferri] - Plano	Benferri	MP000153
Antonio Medina Gil	1980, enero. Alicante	[Abastecimiento de aguas en el municipio de Benferri] - Plano	Benferri	MP000154
Antonio Medina Gil	1980, julio. Alicante	[Pavimentación parcial del municipio de Benferri] - Plano	Benferri	MP000156
Antonio Medina Gil	1973,septiembre. Alicante	Alumbrado público en Beniardá - Plano	Beniardà	MP000350
Antonio Medina Gil	1973,septiembre. Alicante	Alumbrado público en Beniardá - Plano	Beniardà	MP000349
Antonio Medina Gil	1973, noviembre. Alicante	Castells a Benichembla - Plano	Benigembla	MP000005
Antonio Medina Gil	1979, noviembre. Alicante	[Pavimentación parcial del casco urbano de Benijófar] - Plano	Benijófar	MP000395
Antonio Medina Gil	1979, noviembre. Alicante	[Pavimentación parcial del casco urbano de Benijófar] - Plano	Benijófar	MP000393
Antonio Medina Gil	1985, abril. Alicante	[Distribución parcial de agua en el municipio de Benijófar] - Plano	Benijófar	MP000394
Antonio Medina Gil	1985, mayo. Alicante	[Red de distribución de aguas en el municipio de Biar] - Plano	Biar	MP000284
Antonio Medina Gil	1976, abril. Alicante	Plano de pavimentación en Bigastro (Alicante) - Plano	Bigastro	MP000823
Antonio Medina Gil	1982, marzo. Alicante	[Secciones tipo y asfaltado en Castell de Castells] - Plano	Castell de Castells	MP000089
Antonio Medina Gil	1973, octubre. Alicante	Saneamiento del sector norte de Catral - Plano	Catral	MP000036
Antonio Medina Gil	1984, junio. Alicante	[Perfiles longitudinales abastecimiento de aguas] - Plano	Confrides	MP000415
Antonio Medina Gil	1984, junio. Alicante	[Pavimentación en el municipio de Confrides] - Mapa	Confrides	MP000413
Antonio Medina Gil	1977, noviembre. Alicante	[Abastecimiento de agua potable en Daya Nueva] - Plano	Daya Nueva	MP000252
Antonio Medina Gil	1980, noviembre. Alicante	[Pavimentación de Daya Nueva] - Plano	Daya Nueva	MP000244
Antonio Medina Gil	1982, abril. Alicante	[Pavimentación parcial en Daya Nueva] - Plano	Daya Nueva	MP000242
Antonio Medina Gil	1985, abril. Alicante	[Alumbrado público y alcantarillo en Daya Nueva] - Plano	Daya Nueva	MP000240
Antonio Medina Gil	1990, octubre. Alicante	[Alcantarillado en el municipio de Daya Nueva] - Plano	Daya Nueva	MP000241
Antonio Medina Gil	1990, octubre. Alicante	[Pavimentación en el municipio de Daya Nueva] - Plano	Daya Nueva	MP000243
Antonio Medina Gil	1984, mayo. Alicante	[Pavimentación en Daya Vieja] - Plano	Daya Vieja	MP000623
Antonio Medina Gil	1990, octubre. Alicante	[Alumbrado público en el municipio de Daya Nueva] - Plano	Daya Vieja	MP000622
Antonio Medina Gil	1993, noviembre. Alicante	Urbanización de carretera cala de Finestrat - Plano	Finestrat	MP000564
Antonio Medina Gil	1993, noviembre. Alicante	Urbanización de carretera cala de Finestrat - Plano	Finestrat	MP000565
Antonio Medina Gil	1993, noviembre. Alicante	Urbanización de carretera cala de Finestrat - Plano	Finestrat	MP000566
Antonio Medina Gil	1980, noviembre. Alicante	[Asfaltado parcial de Hondón de las Nieves] - Plano	Fondó de les Neus	MP000553
Antonio Medina Gil	1980, octubre. Alicante	[Distribución de agua en Hondón de las Nieves] - Plano	Fondó de les Neus	MP000562
Antonio Medina Gil	1984, junio. Alicante	[Asfaltado en el municipio de Gorga] - Plano	Gorga	MP000432

<b>Autor</b>	<b>Fecha y Lugar</b>	<b>Asunto - Tipo de documento</b>	<b>Municipio</b>	<b>Signatura</b>
Antonio Medina Gil	1978, octubre. Alicante	[Abastecimiento de aguas en el municipio de Guardamar] - Plano	Guardamar	MP000203
Antonio Medina Gil	1985, noviembre. Alicante	[Plano parcelario de Guardamar del Segura] - Plano	Guardamar	MP000211
Antonio Medina Gil	1976, noviembre. Alicante	Alcantarillado y depuradora biológica en Los Montesinos - Plano	Los Montesinos	MP000738
Antonio Medina Gil	1982, agosto. Alicante	[Abastecimiento de agua de Los Montesinos] - Plano	Los Montesinos	MP000737
Antonio Medina Gil	1974, diciembre. Alicante	Alcantarillado parcial en Torremanzanas - Plano	Maçanes	MP000436
Antonio Medina Gil	1980, mayo. Alicante	[Plano del nuevo depósito regulador en Torremanzanas] - Plano	Maçanes	MP000438
Antonio Medina Gil	1980, mayo. Alicante	[Abastecimiento de aguas en Torremanzanas] - Plano	Maçanes	MP000435
Antonio Medina Gil	[19??]. Alicante	Planta General, Margarida a Pozo - Plano	Margarida	MP000530
Antonio Medina Gil	1974, noviembre. Alicante	Alumbrado público en Mirafior - Plano	Mirafior	MP000478
Antonio Medina Gil	1974, julio. Alicante	Alcantarillado parcial en Muro de Alcoy (Barrio La Virgen) - Plano	Muro de Alcoy	MP000611
Antonio Medina Gil	1974, junio. Alicante	Ampliación del abastecimiento de aguas a Orcheta - Plano	Orxeta	MP000690
Antonio Medina Gil	1992, octubre. Alicante	Ctra AV-4242 de Villena a Pinoso por el puerto. - Plano	Pinoso	MP000951
Antonio Medina Gil	1984, julio. Alicante	[Pavimento y aceras del municipio de Cuatretondeta] - Plano	Quatretondeta	MP000015
Antonio Medina Gil	1977, junio. Alicante	[Asfaltado de calles en el municipio de Rafal] - Plano	Rafal	MP000655
Antonio Medina Gil	1977, mayo. Alicante	Agua potable (depósitos y red de distribución) en Rafal - Plano	Rafal	MP000656
Antonio Medina Gil	1979, mayo. Alicante	[Asfaltado de calles en el municipio de Rafal] - Plano	Rafal	MP000654
Antonio Medina Gil	1984, abril. Alicante	[Pavimentación parcial de las calles de Relleu] - Plano	Relleu	MP000748
Antonio Medina Gil	1985, abril. Alicante	[Pavimentación parcial de las calles de Relleu] - Plano	Relleu	MP000749
Antonio Medina Gil	1985, marzo. Alicante	[Reparación de aceras en el municipio de Sagra] - Plano	Sagra	MP000400
Antonio Medina Gil	1985, marzo. Alicante	[Distribución de agua en el municipio de Sagra] - Plano	Sagra	MP000403
Antonio Medina Gil	1973, octubre. Alicante	urbanización gran playa en Santa Pola - Mapa	Santa Pola	MP001004
Antonio Medina Gil	1975, marzo. Alicante	Aspe, Novelda y Avda de Carrero Blanco en playa lisa (Santa	Santa Pola	MP001005
Antonio Medina Gil	1977, enero. Alicante	Santa Pola - Plano	Santa Pola	MP001016
Antonio Medina Gil	1973, julio. Alicante	Alumbrado público en Tollos - Plano	Tollos	MP000022
Antonio Medina Gil	1977, noviembre. Alicante	[Alumbrado público en Fleix (Vall de Laguard)] - Plano	Vall de Laguard, La	MP000698
Antonio Medina Gil	1984, julio. Alicante	[Distribución de agua en el municipio de Vall d'Ebo] - Plano	Vall d'Ebo	MP000385
Antonio Medina Gil	1992, octubre. Alicante	Ctra AV-4242 de Villena a Pinoso por el puerto - Plano	Villena	MP000950
Antonio Medina Gil	1992, octubre. Alicante	Ctra. AV-4242 de Villena a Pinoso por el puerto. - Plano	Villena	MP000949
Antonio Medina Gil	1992, octubre. Alicante	Ctra AV-4242 de Villena a Pinoso por el puerto. - Plano	Villena	MP000948
Antonio Medina Gil; Jose Seva Buendía	1984, abril. Alicante	Plano	Beniardà	MP000345
Antonio Medina Gil; Jose F. Bevia García	1983, enero. Alicante	Proyecto de acceso a Pedreguer desde la C.N. 332 - Plano	Pedreguer	MP000167
Antonio Medina Gil; Jose F. Bevia García	1983, enero. Alicante	Proyecto de acceso a Pedreguer desde la C.N. 332 - Plano	Pedreguer	MP000173
Antonio Medina Gil; Jose F. Bevia García	1983, enero. Alicante	Proyecto de acceso a Pedreguer desde la C.N. 332 - Plano	Pedreguer	MP000172
Antonio Medina Gil; Jose F. Bevia García	1983, enero. Alicante	Proyecto de acceso a Pedreguer desde la C.N. 332 - Plano	Pedreguer	MP000171
Antonio Medina Gil; Jose F. Bevia García	1983, enero. Alicante	Proyecto de acceso a Pedreguer desde la C.N. 332 - Plano	Pedreguer	MP000170
Antonio Medina Gil; Jose F. Bevia García	1983, enero. Alicante	Proyecto de acceso a Pedreguer desde la C.N. 332 - Plano	Pedreguer	MP000169
Antonio Medina Gil; Jose F. Bevia García	1983, enero. Alicante	Proyecto de acceso a Pedreguer desde la C.N. 332 - Plano	Pedreguer	MP000168

<b>Autor</b>	<b>Fecha y Lugar</b>	<b>Asunto - Tipo de documento</b>	<b>Municipio</b>	<b>Signatura</b>
Antonio Medina Gil; Jose F. Bevia García	1983, enero. Alicante	Proyecto de acceso a Pedreguer desde la C.N. 332 - Plano	Pedreguer	MP000164
Antonio Medina Gil; Jose F. Bevia García	1983, enero. Alicante	Proyecto de acceso a Pedreguer desde la C.N. 332 - Plano	Pedreguer	MP000174
Antonio Medina Gil; Jose F. Bevia García	1983, enero. Alicante	Proyecto de acceso a Pedreguer desde la C.N. 332 - Plano	Pedreguer	MP000160
Antonio Medina Gil; Jose F. Bevia García	1983, enero. Alicante	Proyecto de acceso a Pedreguer desde la C.N. 332 - Plano	Pedreguer	MP000163
Antonio Medina Gil; Jose F. Bevia García	1983, enero. Alicante	Proyecto de acceso a Pedreguer desde la C.N. 332 - Plano	Pedreguer	MP000166
Antonio Medina Gil; Jose F. Bevia García	1983, enero. Alicante	Proyecto de acceso a Pedreguer desde la C.N. 332 - Plano	Pedreguer	MP000161
Antonio Medina Gil; Jose F. Bevia García	1983, enero. Alicante	Proyecto de acceso a Pedreguer desde la C.N. 332 - Plano	Pedreguer	MP000162
Antonio Medina Gil; Jose Seva Buendía	1974, noviembre. Alicante	Plano	Alfàs del Pi	MP000673
Antonio Medina Gil; Jose Seva Buendía	1975, marzo. Alicante	Alcantarillado de Forna (Adsubia) - Plano	Atzúvia - Forna	MP000371
Antonio Medina Gil; Jose Seva Buendía	1973, agosto. Alicante	Ampliación del abatecimiento de Balones - Plano	Balones	MP000382
Antonio Medina Gil; Jose Seva Buendía	1975, noviembre. Alicante	abastecimiento de aguas a Castalla - Plano	Castalla	MP000531
Antonio Medina Gil; Jose Seva Buendía	1975, noviembre. Alicante	abastecimiento de aguas a Castalla - Plano	Castalla	MP000545
Antonio Medina Gil; Jose Seva Buendía	1973, diciembre. Alicante	Abastecimiento de aguas potables a Famorca - Plano	Famorca	MP000447
Antonio Medina Gil; Jose Seva Buendía	1984, junio. Alicante	[Alcantarillado en el municipio de Gayanes] - Plano	Gaïanes	MP000756
Antonio Medina Gil; Jose Seva Buendía	1984, junio. Alicante	[Pavimentación parcial en el municipio de Gayanes] - Plano	Gaïanes	MP000758
Antonio Medina Gil; Jose Seva Buendía	1985, febrero. Alicante	[Reparación de aceras en el municipio de Gorga] - Plano	Gorga	MP000431
Antonio Medina Gil; Jose Seva Buendía	1973, febrero. Alicante	Alcantarillado parcial en Muro de Alcoy - Plano	Muro de Alcoy	MP000602
Antonio Medina Gil; Jose Seva Buendía	1974, febrero. Alicante	Alcantarillado parcial en Muro de Alcoy - Plano	Muro de Alcoy	MP000601
Antonio Medina Gil; Jose Seva Buendía	1984, julio. Alicante	[Reparación de aceras en el municipio de Sagra] - Plano	Sagra	MP000399
Antonio Medina Gil; Jose Seva Buendía	1984, junio. Alicante	[Asfaltado y aceras en el municipio de Beniaya] - Plano	Vall d'Alcalà	MP000186
Antonio Medina Gil; Jose Seva Buendía	1984, junio. Alicante	[Distribución de aguas en el municipio de Beniaya] - Plano	Vall d'Alcalà	MP000187
Antonio Medina Gil; Jose Seva Buendía	1984, junio. Alicante	Alumbrado público en el municipio de Beniaya - Plano	Vall d'Alcalà	MP000188
Antonio Medina Gil; Jose Seva Buendía	1973,septiembre. Alicante	Mejora del abastecimiento de aguas potables en Biar - Plano	Biar	MP000285
Antonio Medina Gil; Jose Seva Buendía	1973, diciembre. Alicante	Abastecimiento de aguas potables a Famorca - Plano	Famorca	MP000448
Antonio Medina Gil; Jose Seva Buendía	1973, octubre. Alicante	Aguas potables en Hondón de las Nieves - Plano	Fondó de les Neus	MP000552
Antonio Murcia Ferrández	[19??]. Alicante	Proyecto de mejora de la carretera de Orihuela a Arneva - Plano	Orihuela	MP000952
Antonio Murcia Ferrández	1986, junio. Alicante	Mejora de la carretera AV-3311 de Orihuela a Arneva - Plano	Orihuela	MP000953
Antonio Murcia Ferrández	1986, junio. Alicante	Mejora de la carretera AV-3311 de Orihuela a Arneva - Plano	Orihuela	MP000954
Antonio Murcia Ferrández	1986, junio. Alicante	Mejora de la carretera AV-3311 de Orihuela a Arneva - Plano	Orihuela	MP000955
Artemio Milla Villalba	1981, abril. [Alicante]	Plano topográfico de Hondón de las Nieves - Mapa	Fondó de les Neus	MP000558
Artes Gráficas Alicante	1965. Alicante	Servicio provincial contra incendios. Mapa nº2 - Mapa	Alicante	MP000929
Carbonell CIA. ANMA	[19??]. Barcelona	Tanque almacen de fuel-oil - Dibujo	Alicante	Di000016
Carbonell CIA. ANMA	[19??]. Barcelona	Cimentacion de una lavadora a vapor "Regina" - Dibujo	Alicante	Di000015
Carbonell CIA. ANMA	1955, febrero. Alicante	sanatorio psiquiátrico de la Exma Diputación Provincial de	Alicante	MP000928
Diego Iries	1974, mayo. Alicante	Proyecto de ampliación del saneamiento de Polop - Mapa	Polop de la Marina	MP001000
Diego Iries; Emilio Miralles; S. Aznar	1973, diciembre. Alicante	Proyecto de aguas y saneamiento de Líber (Alicante) - Plano	Llíber	MP000770
Diputación Provincial de Alicante	2000.septiembre. Alicante	Alcalá la jovada - Negativo	Alcalá de la Jovada	N19/39

<b>Autor</b>	<b>Fecha y Lugar</b>	<b>Asunto - Tipo de documento</b>	<b>Municipio</b>	<b>Signatura</b>
Diputación Provincial de Alicante	2001, agosto. Alicante	Alcocer de Planes - Negativo	Alcocer de Planes	N25/30
Diputación Provincial de Alicante	2002, octubre. Alicante	Alcocer de Planes - Negativo	Alcocer de Planes	N26/43
Diputación Provincial de Alicante	2000. agosto. Alicante	Fotografía de La Algueña - Negativo	Algueña	N20/08
Diputación Provincial de Alicante	2000. agosto. Alicante	Fotografía de La Algueña - Negativo	Algueña	N20/09
Diputación Provincial de Alicante	2000. agosto. Alicante	Fotografía de La Algueña - Negativo	Algueña	N20/07
Diputación Provincial de Alicante	[19??]. Alicante	Situación repetidores - Cartel	Alicante	C000003
Diputación Provincial de Alicante	[19??]. Alicante	Emplazamiento de torres vigía - Cartel	Alicante	C000004
Diputación Provincial de Alicante	19??. Alicante	las playas de la provincia de Alicante - Cartel	Alicante	C000002
Diputación Provincial de Alicante	1962, noviembre. Alicante	Proyecto de edificio para granja pecuaria - Plano	Alicante	MP000578
Diputación Provincial de Alicante	1986, abril. Alicante	Tarbena, Vall de Gallinera, Vall de Ebro, Agres, Balones,	Alicante	N1/06
Diputación Provincial de Alicante	1986, abril. Alicante	Tarbena, Vall de Gallinera, Vall de Ebro, Agres, Balones,	Alicante	N1/07
Diputación Provincial de Alicante	1986, abril. Alicante	Tarbena, Vall de Gallinera, Vall de Ebro, Agres, Balones,	Alicante	N1/05
Diputación Provincial de Alicante	1998, julio. Alicante	Fotografía aérea de la Provincia de Alicante - Negativo	Alicante	N11/21
Diputación Provincial de Alicante	1999, julio. Alicante	Fotografía aérea de la Provincia de Alicante - Negativo	Alicante	N11/31
Diputación Provincial de Alicante	1999, julio. Alicante	Fotografía aérea de la Provincia de Alicante - Negativo	Alicante	N11/33
Diputación Provincial de Alicante	1999, julio. Alicante	Fotografía aérea de la Provincia de Alicante - Negativo	Alicante	N11/34
Diputación Provincial de Alicante	1999, julio. Alicante	Fotografía aérea de la Provincia de Alicante - Negativo	Alicante	N11/20
Diputación Provincial de Alicante	1999, julio. Alicante	Fotografía aérea de la Provincia de Alicante - Negativo	Alicante	N11/35
Diputación Provincial de Alicante	1999, julio. Alicante	Fotografía aérea de la Provincia de Alicante - Negativo	Alicante	N11/10
Diputación Provincial de Alicante	1999, julio. Alicante	Fotografía aérea de la Provincia de Alicante - Negativo	Alicante	N11/12
Diputación Provincial de Alicante	1999, julio. Alicante	Fotografía aérea de la Provincia de Alicante - Negativo	Alicante	N11/37
Diputación Provincial de Alicante	1999, julio. Alicante	Fotografía aérea de la Provincia de Alicante - Negativo	Alicante	N11/36
Diputación Provincial de Alicante	1999, julio. Alicante	Fotografía aérea de la Provincia de Alicante - Negativo	Alicante	N11/13
Diputación Provincial de Alicante	1999, julio. Alicante	Fotografía aérea de la Provincia de Alicante - Negativo	Alicante	N11/14
Diputación Provincial de Alicante	1999, julio. Alicante	Fotografía aérea de la Provincia de Alicante - Negativo	Alicante	N11/15
Diputación Provincial de Alicante	1999, julio. Alicante	Fotografía aérea de la Provincia de Alicante - Negativo	Alicante	N11/17
Diputación Provincial de Alicante	1999, julio. Alicante	Fotografía aérea de la Provincia de Alicante - Negativo	Alicante	N11/22
Diputación Provincial de Alicante	1999, julio. Alicante	Fotografía aérea de la Provincia de Alicante - Negativo	Alicante	N11/19
Diputación Provincial de Alicante	1999, julio. Alicante	Fotografía aérea de la Provincia de Alicante - Negativo	Alicante	N11/23
Diputación Provincial de Alicante	1999, julio. Alicante	Fotografía aérea de la Provincia de Alicante - Negativo	Alicante	N11/18
Diputación Provincial de Alicante	1999, julio. Alicante	Fotografía aérea de la Provincia de Alicante - Negativo	Alicante	N11/32
Diputación Provincial de Alicante	1999, julio. Alicante	Fotografía aérea de la Provincia de Alicante - Negativo	Alicante	N11/38
Diputación Provincial de Alicante	1999, julio. Alicante	Fotografía aérea de la Provincia de Alicante - Negativo	Alicante	N11/16
Diputación Provincial de Alicante	1999, julio. Alicante	Fotografía aérea de la Provincia de Alicante - Negativo	Alicante	N11/30
Diputación Provincial de Alicante	1999, julio. Alicante	Fotografía aérea de la Provincia de Alicante - Negativo	Alicante	N11/29
Diputación Provincial de Alicante	1999, julio. Alicante	Fotografía aérea de la Provincia de Alicante - Negativo	Alicante	N11/28
Diputación Provincial de Alicante	1999, julio. Alicante	Fotografía aérea de la Provincia de Alicante - Negativo	Alicante	N11/27







<b>Autor</b>	<b>Fecha y Lugar</b>	<b>Asunto - Tipo de documento</b>	<b>Municipio</b>	<b>Signatura</b>
Diputación Provincial de Alicante	2009, noviembre. Alicante	I Desayuno de Trabajo de Archiveros - Cartel	Alicante	C000001
Diputación Provincial de Alicante	2004, julio. Alicante	Fotografía aérea de Garriga [Alpatró] - Negativo	Alpatró	N42/13
Diputación Provincial de Alicante	2002, octubre. Alicante	Fotografía aérea del término municipal de Adsubia - Negativo	Atzúvia - Forna	N26/50
Diputación Provincial de Alicante	2002, octubre. Alicante	Fotografía aérea del término municipal de Adsubia - Negativo	Atzúvia - Forna	N26/41
Diputación Provincial de Alicante	2002, octubre. Alicante	Fotografía aérea del término municipal de Adsubia - Negativo	Atzúvia - Forna	N26/42
Diputación Provincial de Alicante	2002, octubre. Alicante	Fotografía aérea del término municipal de Forna - Negativo	Atzúvia - Forna	N26/40
Diputación Provincial de Alicante	2000. agosto. Alicante	Fotografía aérea de Benejama / El Salse - Negativo	Beneixama	N20/16
Diputación Provincial de Alicante	2000. agosto. Alicante	Negativo	Beneixama	N20/15
Diputación Provincial de Alicante	2000. agosto. Alicante	Negativo	Beneixama	N20/17
Diputación Provincial de Alicante	1995, mayo. Alicante	Fotografía aérea del término municipal de Beniarres - Negativo	Beniarrés	N1/08
Diputación Provincial de Alicante	2000.septiembre. Alicante	Fotografía aérea del término municipal de Beniaya - Negativo	Beniaya	N20/20
Diputación Provincial de Alicante	2000.septiembre. Alicante	Fotografía aérea del término municipal de Beniaya - Negativo	Beniaya	N20/21
Diputación Provincial de Alicante	2000.septiembre. Alicante	Fotografía aérea del término municipal de Benifato - Negativo	Benifato	N19/12
Diputación Provincial de Alicante	2000.septiembre. Alicante	Fotografía aérea del término municipal de Benifato - Negativo	Benifato	N19/11
Diputación Provincial de Alicante	2002, octubre. Alicante	Fotografía aérea del término municipal de Benifato - Negativo	Benifato	N27/02
Diputación Provincial de Alicante	2002, octubre. Alicante	Fotografía aérea del término municipal de Benifato - Negativo	Benifato	N27/03
Diputación Provincial de Alicante	2001, agosto. Alicante	Fotografía aérea del término municipal de Benijofar - Negativo	Benijofar	N25/31
Diputación Provincial de Alicante	2001, agosto. Alicante	Fotografía aérea del término municipal de Benijofar - Negativo	Benijofar	N25/32
Diputación Provincial de Alicante	1997, junio. Alicante	Fotografía aérea del término municipal de Benilloba - Negativo	Benilloba	N1/28
Diputación Provincial de Alicante	2000.septiembre. Alicante	Fotografía aérea del término municipal de Benillup - Negativo	Benillup	N19/34
Diputación Provincial de Alicante	2000.septiembre. Alicante	Fotografía aérea del término municipal de Benillup - Negativo	Benillup	N19/35
Diputación Provincial de Alicante	1995, mayo. Alicante	Fotografía aérea del término municipal de Benimarfull - Negativo	Benimarfull	N1/09
Diputación Provincial de Alicante	2002, octubre. Alicante	Fotografía aérea del término municipal de Benitachell - Negativo	Benitachell	N26/44
Diputación Provincial de Alicante	2002, octubre. Alicante	Fotografía aérea del término municipal de Benitachell - Negativo	Benitachell	N26/45
Diputación Provincial de Alicante	2004, julio. Alicante	Fotografía aérea de Callosa d'en Sarrià - Negativo	Callosa d'en Sarrià	N38/39
Diputación Provincial de Alicante	2004, julio. Alicante	Fotografía aérea de Callosa d'en Sarrià - Negativo	Callosa d'en Sarrià	N38/38
Diputación Provincial de Alicante	2000, mayo. Alicante	Fotografía aérea del término municipal de Calpe - Negativo	Calpe	N14/52
Diputación Provincial de Alicante	2000, mayo. Alicante	Fotografía aérea del término municipal de Calpe - Negativo	Calpe	N14/45
Diputación Provincial de Alicante	2000, mayo. Alicante	Fotografía aérea del término municipal de Calpe - Negativo	Calpe	N14/46
Diputación Provincial de Alicante	2000, mayo. Alicante	Fotografía aérea del término municipal de Calpe - Negativo	Calpe	N14/43
Diputación Provincial de Alicante	2000, mayo. Alicante	Fotografía aérea del término municipal de Calpe - Negativo	Calpe	N14/44
Diputación Provincial de Alicante	2000, mayo. Alicante	Fotografía aérea del término municipal de Calpe - Negativo	Calpe	N14/41
Diputación Provincial de Alicante	2000, mayo. Alicante	Fotografía aérea del término municipal de Calpe - Negativo	Calpe	N14/50
Diputación Provincial de Alicante	2000, mayo. Alicante	Fotografía aérea del término municipal de Calpe - Negativo	Calpe	N14/32
Diputación Provincial de Alicante	2000, mayo. Alicante	Fotografía aérea del término municipal de Calpe - Negativo	Calpe	N14/34
Diputación Provincial de Alicante	2000, mayo. Alicante	Fotografía aérea del término municipal de Calpe - Negativo	Calpe	N14/35
Diputación Provincial de Alicante	2000, mayo. Alicante	Fotografía aérea del término municipal de Calpe - Negativo	Calpe	N14/39

<b>Autor</b>	<b>Fecha y Lugar</b>	<b>Asunto - Tipo de documento</b>	<b>Municipio</b>	<b>Signatura</b>
Diputación Provincial de Alicante	2000, mayo. Alicante	Fotografía aérea del término municipal de Calpe - Negativo	Calpe	N14/42
Diputación Provincial de Alicante	2000, mayo. Alicante	Fotografía aérea del término municipal de Calpe - Negativo	Calpe	N14/47
Diputación Provincial de Alicante	2000, mayo. Alicante	Fotografía aérea del término municipal de Calpe - Negativo	Calpe	N14/36
Diputación Provincial de Alicante	2000, mayo. Alicante	Fotografía aérea del término municipal de Calpe - Negativo	Calpe	N14/40
Diputación Provincial de Alicante	2000, mayo. Alicante	Fotografía aérea del término municipal de Calpe - Negativo	Calpe	N14/49
Diputación Provincial de Alicante	2000, mayo. Alicante	Fotografía aérea del término municipal de Calpe - Negativo	Calpe	N14/48
Diputación Provincial de Alicante	2000, mayo. Alicante	Fotografía aérea del término municipal de Calpe - Negativo	Calpe	N14/31
Diputación Provincial de Alicante	2000, mayo. Alicante	Fotografía aérea del término municipal de Calpe - Negativo	Calpe	N14/38
Diputación Provincial de Alicante	2000, mayo. Alicante	Fotografía aérea del término municipal de Calpe - Negativo	Calpe	N14/37
Diputación Provincial de Alicante	2000, mayo. Alicante	Fotografía aérea del término municipal de Calpe - Negativo	Calpe	N14/33
Diputación Provincial de Alicante	2000, mayo. Alicante	Fotografía aérea del término municipal de Calpe - Negativo	Calpe	N14/51
Diputación Provincial de Alicante	2000. agosto. Alicante	Fotografía aérea de La Solana [Cañada] - Negativo	Cañada	N19/42
Diputación Provincial de Alicante	2004, julio. Alicante	Fotografía aérea de Cañada - Negativo	Cañada de Biar	N38/28
Diputación Provincial de Alicante	2004, julio. Alicante	Fotografía aérea de Cañada - Negativo	Cañada de Biar	N38/29
Diputación Provincial de Alicante	2004, julio. Alicante	Fotografía aérea de Cañada - Negativo	Cañada de Biar	N38/30
Diputación Provincial de Alicante	2004, julio. Alicante	Fotografía aérea de Xorret de Cati [Castalla] - Negativo	Castalla	N39/16
Diputación Provincial de Alicante	2004, julio. Alicante	Fotografía aérea de Xorret de Cati [Castalla] - Negativo	Castalla	N39/17
Diputación Provincial de Alicante	2002, octubre. Alicante	Fotografía aérea de Castell de castells - Negativo	Castell de castells	N26/49
Diputación Provincial de Alicante	2004, julio. Alicante	Fotografía aérea de Castellet "Castell de Castells" - Negativo	Castellet	N39/11
Diputación Provincial de Alicante	2004, julio. Alicante	Fotografía aérea de Castellet "Castell de Castells" - Negativo	Castellet	N39/10
Diputación Provincial de Alicante	2000. agosto. Alicante	Fotografía aérea de Daya Vieja - Negativo	Daya Vieja	N19/41
Diputación Provincial de Alicante	2000. agosto. Alicante	Fotografía aérea de Daya Vieja - Negativo	Daya Vieja	N19/40
Diputación Provincial de Alicante	2000, agosto. Alicante	Fotografía aérea del término municipal de Elda - Negativo	Elda	N23/35
Diputación Provincial de Alicante	2000, agosto. Alicante	Fotografía aérea del término municipal de Elda - Negativo	Elda	N23/38
Diputación Provincial de Alicante	2000, agosto. Alicante	Fotografía aérea del término municipal de Elda - Negativo	Elda	N23/39
Diputación Provincial de Alicante	2000, agosto. Alicante	Fotografía aérea del término municipal de Elda - Negativo	Elda	N23/31
Diputación Provincial de Alicante	2000, agosto. Alicante	Fotografía aérea del término municipal de Elda - Negativo	Elda	N23/33
Diputación Provincial de Alicante	2000, agosto. Alicante	Fotografía aérea del término municipal de Elda - Negativo	Elda	N23/36
Diputación Provincial de Alicante	2000, agosto. Alicante	Fotografía aérea del término municipal de Elda - Negativo	Elda	N23/34
Diputación Provincial de Alicante	2000, agosto. Alicante	Fotografía aérea del término municipal de Elda - Negativo	Elda	N23/32
Diputación Provincial de Alicante	2000, agosto. Alicante	Fotografía aérea del término municipal de Elda - Negativo	Elda	N23/30
Diputación Provincial de Alicante	2000, agosto. Alicante	Fotografía aérea del término municipal de Elda - Negativo	Elda	N23/37
Diputación Provincial de Alicante	2000, agosto. Alicante	Fotografía aérea del término municipal de Elda - Negativo	Elda	N23/29
Diputación Provincial de Alicante	2000, septiembre. Alicante	Fotografía aérea del término municipal de Elda - Negativo	Elda	N24/01
Diputación Provincial de Alicante	2000, septiembre. Alicante	Fotografía aérea del término municipal de Elda - Negativo	Elda	N23/28
Diputación Provincial de Alicante	2000. septiembre. Alicante	Fotografía aérea del término municipal de Facheca - Negativo	Facheca	N19/13
Diputación Provincial de Alicante	2000. septiembre. Alicante	Fotografía aérea del término municipal de Facheca - Negativo	Facheca	N19/14

<b>Autor</b>	<b>Fecha y Lugar</b>	<b>Asunto - Tipo de documento</b>	<b>Municipio</b>	<b>Signatura</b>
Diputación Provincial de Alicante	1995, mayo. Alicante	Fotografía aérea de Gayanes - Negativo	Gayanes	N1/10
Diputación Provincial de Alicante	2000. agosto. Alicante	Fotografía aérea de Hondón de los frailes - Negativo	Frailes	N19/09
Diputación Provincial de Alicante	2000. agosto. Alicante	Fotografía aérea de Hondón de los frailes - Negativo	Frailes	N19/10
Diputación Provincial de Alicante	2003, mayo. Alicante	Fotografía aérea de Hondón de los frailes - Negativo	Frailes	N34/04
Diputación Provincial de Alicante	2003, mayo. Alicante	Fotografía aérea de Hondón de los frailes - Negativo	Frailes	N34/07
Diputación Provincial de Alicante	2000. agosto. Alicante	Fotografía aérea de La Romana - Negativo	La Romana	N19/28
Diputación Provincial de Alicante	2000. agosto. Alicante	Fotografía aérea de La Romana - Negativo	La Romana	N19/27
Diputación Provincial de Alicante	2000. agosto. Alicante	Fotografía aérea de La Romana - Negativo	La Romana	N19/26
Diputación Provincial de Alicante	2000. septiembre. Alicante	Fotografía aérea del término municipal de Llíber - Negativo	Llíber	N20/19
Diputación Provincial de Alicante	2000. septiembre. Alicante	Fotografía aérea del término municipal de Llíber - Negativo	Llíber	N20/18
Diputación Provincial de Alicante	2000. agosto. Alicante	Fotografía aérea de Torremanzanas - Negativo	Maçanes	N19/15
Diputación Provincial de Alicante	2000. agosto. Alicante	Fotografía aérea de Torremanzanas - Negativo	Maçanes	N19/17
Diputación Provincial de Alicante	2000. septiembre. Alicante	Fotografía aérea de Torremanzanas - Negativo	Maçanes	N19/16
Diputación Provincial de Alicante	2001, agosto. Alicante	Fotografía aérea del término municipal de Millena - Negativo	Millena	N25/39
Diputación Provincial de Alicante	2004, julio. Alicante	Fotografía aérea de Mutxamel - Negativo	Mutxamel	N38/40
Diputación Provincial de Alicante	2004, julio. Alicante	Fotografía aérea de Mutxamel - Negativo	Mutxamel	N39/05
Diputación Provincial de Alicante	2004, julio. Alicante	Fotografía aérea de Mutxamel - Negativo	Mutxamel	N39/06
Diputación Provincial de Alicante	2004, julio. Alicante	Fotografía aérea de Mutxamel - Negativo	Mutxamel	N39/07
Diputación Provincial de Alicante	2004, julio. Alicante	Fotografía aérea de Mutxamel - Negativo	Mutxamel	N39/08
Diputación Provincial de Alicante	2004, julio. Alicante	Fotografía aérea de Mutxamel - Negativo	Mutxamel	N39/09
Diputación Provincial de Alicante	2004, julio. Alicante	Fotografía aérea de Mutxamel - Negativo	Mutxamel	N39/04
Diputación Provincial de Alicante	2004, julio. Alicante	Fotografía aérea de Mutxamel - Negativo	Mutxamel	N39/01
Diputación Provincial de Alicante	2004, julio. Alicante	Fotografía aérea de Mutxamel - Negativo	Mutxamel	N39/02
Diputación Provincial de Alicante	2004, julio. Alicante	Fotografía aérea de Mutxamel - Negativo	Mutxamel	N39/03
Diputación Provincial de Alicante	2000. septiembre. Alicante	Fotografía aérea del término municipal de Ondara - Negativo	Ondara	N20/10
Diputación Provincial de Alicante	2000. septiembre. Alicante	Fotografía aérea del término municipal de Ondara - Negativo	Ondara	N20/13
Diputación Provincial de Alicante	2000. septiembre. Alicante	Fotografía aérea del término municipal de Ondara - Negativo	Ondara	N20/11
Diputación Provincial de Alicante	2000. septiembre. Alicante	Fotografía aérea del término municipal de Ondara - Negativo	Ondara	N20/14
Diputación Provincial de Alicante	2000. septiembre. Alicante	Fotografía aérea del término municipal de Ondara - Negativo	Ondara	N20/12
Diputación Provincial de Alicante	2004, julio. Alicante	Fotografía aérea de La Tapena [Onil] - Negativo	Onil	N42/04
Diputación Provincial de Alicante	2004, julio. Alicante	Fotografía aérea de La Tapena [Onil] - Negativo	Onil	N42/01
Diputación Provincial de Alicante	2000. septiembre. Alicante	Fotografía aérea del término municipal de Orba - Negativo	Orba	N19/19
Diputación Provincial de Alicante	2000. septiembre. Alicante	Fotografía aérea del término municipal de Orba - Negativo	Orba	N19/21
Diputación Provincial de Alicante	2000. septiembre. Alicante	Fotografía aérea del término municipal de Orba - Negativo	Orba	N19/18
Diputación Provincial de Alicante	2000. septiembre. Alicante	Fotografía aérea del término municipal de Orba - Negativo	Orba	N19/22
Diputación Provincial de Alicante	2000. septiembre. Alicante	Fotografía aérea del término municipal de Orba - Negativo	Orba	N19/20
Diputación Provincial de Alicante	1997, junio. Alicante	Fotografía aérea de Relleu - Orcheta - Negativo	Orxeta	N1/22









<b>Autor</b>	<b>Fecha y Lugar</b>	<b>Asunto - Tipo de documento</b>	<b>Municipio</b>	<b>Signatura</b>
Diputación Provincial de Alicante	2004, julio. Alicante	Fotografía aérea de la Provincia de Alicante - Negativo	Provincia	N34/36
Diputación Provincial de Alicante	2004, julio. Alicante	Fotografía aérea de la Provincia de Alicante - Negativo	Provincia	N34/23
Diputación Provincial de Alicante	2004, julio. Alicante	Fotografía aérea de la Provincia de Alicante - Negativo	Provincia	N35/10
Diputación Provincial de Alicante	2004, julio. Alicante	Fotografía aérea de la Provincia de Alicante - Negativo	Provincia	N34/13
Diputación Provincial de Alicante	2004, julio. Alicante	Fotografía aérea de la Provincia de Alicante - Negativo	Provincia	N34/14
Diputación Provincial de Alicante	2004, julio. Alicante	Fotografía aérea de la Provincia de Alicante - Negativo	Provincia	N34/34
Diputación Provincial de Alicante	2004, julio. Alicante	Fotografía aérea de la Provincia de Alicante - Negativo	Provincia	N34/15
Diputación Provincial de Alicante	2004, julio. Alicante	Fotografía aérea de la Provincia de Alicante - Negativo	Provincia	N34/16
Diputación Provincial de Alicante	2004, julio. Alicante	Fotografía aérea de la Provincia de Alicante - Negativo	Provincia	N34/17
Diputación Provincial de Alicante	2004, julio. Alicante	Fotografía aérea de la Provincia de Alicante - Negativo	Provincia	N34/18
Diputación Provincial de Alicante	2004, julio. Alicante	Fotografía aérea de la Provincia de Alicante - Negativo	Provincia	N34/19
Diputación Provincial de Alicante	2004, julio. Alicante	Fotografía aérea de la Provincia de Alicante - Negativo	Provincia	N34/20
Diputación Provincial de Alicante	2004, julio. Alicante	Fotografía aérea de la Provincia de Alicante - Negativo	Provincia	N34/35
Diputación Provincial de Alicante	2000. agosto. Alicante	Quatretondeta - Negativo	Quatretondeta	N19/38
Diputación Provincial de Alicante	2000. agosto. Alicante	Fotografía aérea del término municipal de Rafal - Negativo	Rafal	N20/01
Diputación Provincial de Alicante	2000. agosto. Alicante	Fotografía aérea del término municipal de Rafal - Negativo	Rafal	N20/03
Diputación Provincial de Alicante	2000. agosto. Alicante	Fotografía aérea del término municipal de Rafal - Negativo	Rafal	N20/02
Diputación Provincial de Alicante	2000. agosto. Alicante	Fotografía aérea del término municipal de Redován - Negativo	Redován	N19/30
Diputación Provincial de Alicante	2000. agosto. Alicante	Fotografía aérea del término municipal de Redován - Negativo	Redován	N19/29
Diputación Provincial de Alicante	2000. agosto. Alicante	Fotografía aérea de San Carlos [Redován] - Negativo	Redován	N20/04
Diputación Provincial de Alicante	2000. agosto. Alicante	Fotografía aérea de San Carlos [Redován] - Negativo	Redován	N20/06
Diputación Provincial de Alicante	2000. agosto. Alicante	Fotografía aérea de San Carlos [Redován] - Negativo	Redován	N20/05
Diputación Provincial de Alicante	2004, julio. Alicante	Fotografía aérea de Redován - Negativo	Redován	N38/37
Diputación Provincial de Alicante	2004, julio. Alicante	Fotografía aérea de Redován - Negativo	Redován	N38/35
Diputación Provincial de Alicante	2004, julio. Alicante	Fotografía aérea de Redován - Negativo	Redován	N38/36
Diputación Provincial de Alicante	2004, julio. Alicante	Fotografía aérea de Redován - Negativo	Redován	N38/34
Diputación Provincial de Alicante	2004, julio. Alicante	Fotografía aérea de Redován - Negativo	Redován	N38/33
Diputación Provincial de Alicante	2001, agosto. Alicante	Fotografía aérea del término municipal de Relleu - Negativo	Relleu	N25/33
Diputación Provincial de Alicante	2001, agosto. Alicante	Fotografía aérea del término municipal de Relleu - Negativo	Relleu	N25/34
Diputación Provincial de Alicante	2002, octubre. Alicante	Fotografía aérea de Rojales y Formentera - Negativo	Rojales	N27/05
Diputación Provincial de Alicante	2001, agosto. Alicante	Fotografía aérea del término municipal de Salinas - Negativo	Salinas	N25/29
Diputación Provincial de Alicante	2001, agosto. Alicante	Fotografía aérea del término municipal de Salinas - Negativo	Salinas	N25/28
Diputación Provincial de Alicante	2001, agosto. Alicante	San Juan de Alicante - Negativo	San Juan	N25/36
Diputación Provincial de Alicante	2001, agosto. Alicante	San Juan de Alicante - Negativo	San Juan	N25/35
Diputación Provincial de Alicante	2004, julio. Alicante	Fotografía aérea de El Plano [Sax] - Negativo	Sax	N42/10
Diputación Provincial de Alicante	2004, julio. Alicante	Fotografía aérea de El Plano [Sax] - Negativo	Sax	N42/07
Diputación Provincial de Alicante	2000 septiembre. Alicante	Fotografía aérea del término municipal de Sella - Negativo	Sella	N19/37

<b>Autor</b>	<b>Fecha y Lugar</b>	<b>Asunto - Tipo de documento</b>	<b>Municipio</b>	<b>Signatura</b>
Diputación Provincial de Alicante	2000.septiembre. Alicante	Fotografía aérea del término municipal de Sella - Negativo	Sella	N19/36
Diputación Provincial de Alicante	2003, mayo. Alicante	Fotografía aérea del término municipal de Sella - Negativo	Sella	N34/01
Diputación Provincial de Alicante	2004, julio. Alicante	Fotografía aérea de Sella - Negativo	Sella	N38/31
Diputación Provincial de Alicante	2004, julio. Alicante	Fotografía aérea de Sella - Negativo	Sella	N38/32
Diputación Provincial de Alicante	2000, julio. Alicante	Fotografía aérea de Isla de Tabarca - Negativo	Tabarca	N15/14
Diputación Provincial de Alicante	2001, agosto. Alicante	Fotografía aérea del término municipal de Tollos - Negativo	Tollos	N25/37
Diputación Provincial de Alicante	2001, agosto. Alicante	Fotografía aérea del término municipal de Tollos - Negativo	Tollos	N25/38
Diputación Provincial de Alicante	2004, julio. Alicante	Fotografía aérea de La Costera de Moll [Tormos] - Negativo	Tormos	N39/22
Diputación Provincial de Alicante	2000. agosto. Alicante	Umbría de Algayat - Negativo	Umbría de Algayat	N19/31
Diputación Provincial de Alicante	2000. agosto. Alicante	Umbría de Algayat - Negativo	Umbría de Algayat	N19/32
Diputación Provincial de Alicante	1992, octubre. Alicante	carretera AV-4242 de Villena a Pinoso por el puerto - Plano	Villena	MP000945
Diputación Provincial de Alicante	1992, octubre. Alicante	carretera AV-4242 de Villena a Pinoso por el puerto - Plano	Villena	MP000944
Diputación Provincial de Alicante	1992, octubre. Alicante	carretera AV-4242 de Villena a Pinoso por el puerto - Plano	Villena	MP000942
Diputación Provincial de Alicante	1992, octubre. Alicante	carretera AV-4242 de Villena a Pinoso por el puerto - Plano	Villena	MP000941
Diputación Provincial de Alicante	1992, octubre. Alicante	ctra AV-4242 de Villena a Pinoso por el puerto - Plano	Villena	MP000940
Diputación Provincial de Alicante	2000. agosto. Alicante	Fotografía aérea del término municipal de Jalón - Negativo	Xaló	N19/25
Diputación Provincial de Alicante	2000.septiembre. Alicante	Fotografía aérea del término municipal de Jalón - Negativo	Xaló	N19/24
Diputación Provincial de Alicante	2000.septiembre. Alicante	Fotografía aérea del término municipal de Jalón - Negativo	Xaló	N19/23
Elicio Mora	1981, mayo. [Alicante]	[Mapa topográfico del término municipal de Albatera] - Mapa	Albatera	MP000512
Elicio Mora	1981, mayo. [Alicante]	[Mapa topográfico del municipio de Albatera] - Mapa	Albatera	MP000509
Elicio Mora	1981, mayo. [Alicante]	[Mapa topográfico del municipio de Albatera] - Mapa	Albatera	MP000508
Elicio Mora	1981, mayo. [Alicante]	[Mapa topográfico del municipio de Albatera] - Mapa	Albatera	MP000510
Elicio Mora	1981, mayo. [Alicante]	[Mapa topográfico del municipio de Albatera] - Mapa	Albatera	MP000511
Enrique Brun; Luis Rodríguez; Germán Martínez	1996, agosto. [Alicante]	Agua a Orcheta conducción abastecimiento - Plano	Orxeta	MP000685
Enrique Brun; Luis Rodríguez; Germán Martínez	1996, agosto. [Alicante]	Agua a Orcheta conducción abastecimiento - Plano	Orxeta	MP000687
Enrique Brun; Luis Rodríguez; Germán Martínez	1996, agosto. [Alicante]	Agua a Orcheta conducción abastecimiento - Plano	Orxeta	MP000688
Enrique Brun; Luis Rodríguez; Germán Martínez	1996, agosto. [Alicante]	Agua a Orcheta conducción abastecimiento - Plano	Orxeta	MP000689
Francisco Butler Hatler	1993, mayo. Alicante	Plano asignación de usos coto privado A-10,121 - Mapa	Aspe	MP000504
Francisco Muñoz	1964, febrero. Alicante	Plan general de ordeación urbana de Biar: zona sur - Plano	Biar	MP000287
Francisco Muñoz	1964, febrero. Alicante	Plan general de ordeación urbana de Biar: zona sur - Plano	Biar	MP000288
Francisco Muñoz	1957, agosto. Alicante	Plan general de ordenación urbana de Llíber - Plano	Llíber	MP000776
Francisco Muñoz	1958, octubre. Alicante	Plan general de ordenación urbana de Villena - Plano	Villena	MP000283
Gabriel Riesco Fernández; Pedro A. Morales	[1973, octubre. Alicante]	[PGOU de Setla, Mirarrosa y Mirafior] - Plano	Els Poblets	MP000468
Gabriel Riesco Fernández; Pedro A. Morales	[1973, octubre. Alicante]	[PGOU de Setla, Mirarrosa y Mirafior] - Plano	Els Poblets	MP000469
Gabriel Riesco Fernández; Pedro A. Morales	1973, octubre. Alicante	Setla, Mirarrosa y Mirafior. - Plano	Els Poblets	MP000467
Gabriel Riesgo Fernández; Pedro Morales	1976, diciembre. Alicante	Aguas Potables de Callosa de Segura. - Mapa	Callosa de Segura	MP000805
Germán Martínez Pérez	1996, agosto. [Alicante]	Agua a Orcheta conducción abastecimiento - Mapa	Orxeta	MP000683

<b>Autor</b>	<b>Fecha y Lugar</b>	<b>Asunto - Tipo de documento</b>	<b>Municipio</b>	<b>Signatura</b>
Gerardo Cabanés; Luis Rodríguez; Germán Martínez	1996, agosto. [Alicante]	Agua a Orqueta conducción abastecimiento - Plano	Orxeta	MP000686
Gerardo Cabanés; Luis Rodríguez; Germán Martínez	1996, agosto. [Alicante]	Agua a Orqueta conducción abastecimiento - Mapa	Orxeta	MP000684
Gerardo Cabañes S.	1993, noviembre. Alicante	Urbanización de acceso a Cala de Finestrat - Plano	Cala de Finestrat	MP000819
Gonzalo Igualada Puerta	1980, marzo. Alicante	suelo urbano. Ayuntamiento de Lliber. - Plano	Llíber	MP000816
Guillermo Vinson Palmer	1988, julio. [Alicante]	[Mapa topográfico del término municipal de Benidoleig] - Mapa	Benidoleig	MP000459
Guillermo Vinson Palmer	1988, julio. [Alicante]	[Mapa topográfico del término municipal de Benidoleig] - Mapa	Benidoleig	MP000461
Guillermo Vinson Palmer	1988, julio. [Alicante]	[Mapa topográfico del término municipal de Benidoleig] - Mapa	Benidoleig	MP000458
Guillermo Vinson Palmer	1988, julio. [Alicante]	[Mapa topográfico del término municipal de Benidoleig] - Mapa	Benidoleig	MP000460
Instituto Geográfico Catastral	1952. Alicante	Mapa militar de Altea - Mapa	Altea	MP000884
Instituto Geográfico Catastral	1955. Alicante.	Mapa militar de Benisa - Mapa	Benissa	MP000873
Instituto Geográfico Catastral	1955. Alicante	Mapa militar de Castalla - Mapa	Castalla	MP000896
Instituto Geográfico Catastral	1952. Albacete	Mapa militar de Caudete. - Mapa	Caudete	MP000855
Instituto Geográfico Catastral	1949. Alicante	Mapa de Elche. - Mapa	Elche	MP000837
Instituto Geográfico Catastral	1947. Alicante	Mapa de Elda - Mapa	Elda	MP000845
Instituto Geográfico Catastral	1950. Murcia	Mapa militar de Fortuna. - Mapa	Fortuna	MP000864
Instituto Geográfico Catastral	1950. Alicante	Mapa militar de Gandía. - Mapa	Gandía	MP000867
Instituto Geográfico Catastral	1953. Alicante	Mapa militar Villajoyosa - Mapa	La Vila Joiosa	MP000897
Instituto Geográfico Catastral	1932. Murcia	Mapa militar de Murcia - Mapa	Murcia	MP000890
Instituto Geográfico Catastral	1932. Murcia	Mapa militar de Murcia - Mapa	Murcia	MP000911
Instituto Geográfico Catastral	1947. Alicante	Mapa militar de Pinoso. - Mapa	Pinoso	MP000877
Instituto Geográfico Catastral	1948. Alicante	Mapa militar de Cabo de Santa Pola - Mapa	Santa Pola	MP000892
Instituto Geográfico Catastral	1951. Alicante	Mapa militar de Játiva - Mapa	Xàtiva	MP000868
Instituto Geográfico Catastral	1954. Murcia	Mapa militar de Yecla - Mapa	Yecla	MP000891
Instituto Geográfico y Catastral	1939. Alicante	Mapa militar de Alcoy - Mapa	Alcoy	MP000909
Instituto Geográfico y Catastral	1940. Murcia	Mapa militar de Alhama de Murcia - Mapa	Alhama de Murcia	MP000894
Instituto Geográfico y Catastral	1940. Alicante	Mapa militar de Alicante. - Mapa	Alicante	MP000853
Instituto Geográfico y Catastral	[196?]. Alicante	[Mapa topográfico parcelario de Altea] - Mapa	Altea	MP000234
Instituto Geográfico y Catastral	[196?]. Alicante	[Mapa topográfico parcelario de Altea] - Mapa	Altea	MP000233
Instituto Geográfico y Catastral	[196?]. Alicante	[Mapa topográfico parcelario de Altea] - Mapa	Altea	MP000232
Instituto Geográfico y Catastral	1938. Alicante	Mapa militar de Altea - Mapa	Altea	MP000912
Instituto Geográfico y Catastral	1933. Alicante	Mapa militar de Guardamar del Segura - Mapa	Guardamar	MP000895
Instituto Geográfico y Catastral	1933. Alicante	Mapa militar de Orihuela - Mapa	Orihuela	MP000893
Instituto Geográfico y Catastral	1933. Alicante	Mapa militar de Orihuela. - Mapa	Orihuela	MP000848
Instituto Geográfico y Catastral	1945. Alicante	Mapa militar de Jávea - Mapa	Xàbea	MP000863
Instituto Geográfico y Catastral	1938. Alicante	Mapa militar de Jijona - Mapa	Xixona	MP000908
José J. Juan Tur	1993, noviembre. Alicante	Urbanización de carretera acceso a cala de Finestrat - Plano	Finestrat	MP000574
José J. Juan Tur.	1993, noviembre. Alicante	Urbanización de carretera cala de Finestrat - Plano	Finestrat	MP000568

<b>Autor</b>	<b>Fecha y Lugar</b>	<b>Asunto - Tipo de documento</b>	<b>Municipio</b>	<b>Signatura</b>
José J. Juan Tur.	1993, noviembre. Alicante	Acceso a cala de Finestrat - Plano	Finestrat	MP000573
José J. Juan Tur.	1993, noviembre. Alicante	Urbanización de carretera acceso a cala de Finestrat - Plano	Finestrat	MP000575
Jose L. Valero; Pedro Morales	1974, julio. Alicante	Castalla: plan general de ordenación urbana - Plano	Castalla	MP000532
Jose Luis Leal; Jesús Rodríguez; Antonio Medina Gil	1990, octubre. Alicante	Plaza Miguel Hernández en Alquería de Aznar - Plano	Alqueria d'Asnar L'	MP000340
Jose Luis Leal; Jesús Rodríguez; Antonio Medina Gil	1990, octubre. Alicante	Plaza Miguel Hernández en Alquería de Aznar - Plano	Alqueria d'Asnar L'	MP000339
José M. Asín Castellón	1993, Noviembre. Alicante	Urbanización de la calle Orsides en Gayanes - Plano	Gayanes	MP000528
José Ruiz	1967, agosto. Alicante	Alcantarillado de Salinas - Plano	Salinas	MP000799
Jose Seva Buendia	1984, julio. Alicante	[Aguas en el municipio de Alfafara] - Plano	Alfafara	MP000130
Jose Seva Buendia	1977, enero. Alicante	residuales en el polígono Las Atalayas] - Mapa	Alicante	MP000117
Jose Seva Buendia	1977, enero. Alicante	[Aguas residuales en el polígono Las Atalayas] - Plano	Alicante	MP000100
Jose Seva Buendia	1977, enero. Alicante	[Aguas residuales en el polígono Las Atalayas] - Plano	Alicante	MP000090
Jose Seva Buendia	1977, enero. Alicante	[Aguas residuales en el polígono Las Atalayas] - Plano	Alicante	MP000097
Jose Seva Buendia	1977, enero. Alicante	[Aguas residuales en el polígono Las Atalayas] - Plano	Alicante	MP000096
Jose Seva Buendia	1977, enero. Alicante	[Aguas residuales en el polígono Las Atalayas] - Mapa	Alicante	MP000109
Jose Seva Buendia	1977, enero. Alicante	residuales en el polígono Las Atalayas] - Mapa	Alicante	MP000115
Jose Seva Buendia	1977, enero. Alicante	[Aguas residuales en el polígono Las Atalayas] - Mapa	Alicante	MP000108
Jose Seva Buendia	1977, enero. Alicante	[Aguas residuales en el polígono Las Atalayas] - Plano	Alicante	MP000103
Jose Seva Buendia	1977, enero. Alicante	[Aguas residuales en el polígono Las Atalayas] - Plano	Alicante	MP000102
Jose Seva Buendia	1977, enero. Alicante	[Aguas residuales en el polígono Las Atalayas] - Plano	Alicante	MP000101
Jose Seva Buendia	1977, enero. Alicante	residuales en el polígono Las Atalayas] - Mapa	Alicante	MP000116
Jose Seva Buendia	1977, enero. Alicante	[Aguas residuales en el polígono Las Atalayas] - Mapa	Alicante	MP000112
Jose Seva Buendia	1977, enero. Alicante	[Aguas residuales en el polígono Las Atalayas] - Plano	Alicante	MP000098
Jose Seva Buendia	1977, enero. Alicante	[Aguas residuales en el polígono Las Atalayas] - Plano	Alicante	MP000104
Jose Seva Buendia	1977, enero. Alicante	residuales en el polígono Las Atalayas] - Mapa	Alicante	MP000113
Jose Seva Buendia	1977, enero. Alicante	[Aguas residuales en el polígono Las Atalayas] - Plano	Alicante	MP000099
Jose Seva Buendia	1977, enero. Alicante	residuales en el polígono Las Atalayas] - Mapa	Alicante	MP000114
Jose Seva Buendia	1977, enero. Alicante	[Aguas residuales en el polígono Las Atalayas] - Mapa	Alicante	MP000110
Jose Seva Buendia	1977, enero. Alicante	[Aguas residuales en el polígono Las Atalayas] - Mapa	Alicante	MP000111
Jose Seva Buendia	1976, marzo. Alicante	Alcantarillado de Benferri - Plano	Benferri	MP000152
Jose Seva Buendia	1980, noviembre. Alicante	[Alcantarillado parcial en el municipio de Fachecca] - Plano	Fachecca	MP000124
Jose Seva Buendía	1976, noviembre. Alicante	Pavimentación parcial en Agres - Plano	Agres	MP000200
Jose Seva Buendía	1979, noviembre. Alicante	Camacho (Alcalalí) - Plano	Alcalalí	MP000255
Jose Seva Buendía	1979, noviembre. Alicante	[Alcantarillado en Llosa de Camacho (Alcalalí)] - Plano	Alcalalí	MP000259
Jose Seva Buendía	1981, agost. Alicante	(Alcalalí) - Plano	Alcalalí	MP000262
Jose Seva Buendía	1981, agost. Alicante	(Alcalalí) - Plano	Alcalalí	MP000263
Jose Seva Buendía	1981, agost. Alicante	(Alcalalí) - Plano	Alcalalí	MP000264
Jose Seva Buendía	1981, agost. Alicante	(Alcalalí) - Plano	Alcalalí	MP000265

<b>Autor</b>	<b>Fecha y Lugar</b>	<b>Asunto - Tipo de documento</b>	<b>Municipio</b>	<b>Signatura</b>
Jose Seva Buendía	1980, diciembre. Alicante	densidad de población por zonas] - Plano	Banyeres	MP000494
Jose Seva Buendía	1980, diciembre. Alicante	[Saneamiento en Banyeres de Mariola] - Plano	Banyeres	MP000489
Jose Seva Buendía	1976, octubre. Alicante	Ampliación del abastecimiento de agua de Beniardá - Plano	Beniardà	MP000344
Jose Seva Buendía	1982, marzo. Alicante	[Plano general de Benifato] - Plano	Benifato	MP000031
Jose Seva Buendía	1974, agosto. Alicante	Alcantarillado en Benichembla - Plano	Benigembla	MP000007
Jose Seva Buendía	1980, febrero. Alicante	Mapa	Benilloba	MP000482
Jose Seva Buendía	1982, febrero. Alicante	[Agua potable al municipio de Benillup] - Plano	Benillup	MP000050
Jose Seva Buendía	1982, febrero. Alicante	[Agua potable al municipio de Benillup] - Plano	Benillup	MP000053
Jose Seva Buendía	1982, febrero. Alicante	[Agua potable al municipio de Benillup] - Plano	Benillup	MP000052
Jose Seva Buendía	1982, febrero. Alicante	[Agua potable al municipio de Benillup] - Plano	Benillup	MP000054
Jose Seva Buendía	1982, marzo. Alicante	[Agua potable al municipio de Benillup] - Plano	Benillup	MP000051
Jose Seva Buendía	1980, diciembre. Alicante	[Pavimentación en el municipio de Bolulla] - Plano	Bolulla	MP000615
Jose Seva Buendía	1980, noviembre. Alicante	[Cubrimiento de barranco en el municipio de Bolulla] - Plano	Bolulla	MP000613
Jose Seva Buendía	1976, julio. Alicante	Ampliación de distribución de aguas en Castalla - Plano	Castalla	MP000543
Jose Seva Buendía	1979, enero. Alicante	[Abastecimiento de agua en el municipio de Castalla] - Plano	Castalla	MP000542
Jose Seva Buendía	1979, febrero. Alicante	[Distribución de agua en el municipio de Castalla] - Plano	Castalla	MP000544
Jose Seva Buendía	1981, octubre. Alicante	[Abastecimiento de agua en el municipio de Castalla] - Mapa	Castalla	MP000538
Jose Seva Buendía	1981, octubre. Alicante	[Abastecimiento de agua en el municipio de Castalla] - Mapa	Castalla	MP000540
Jose Seva Buendía	1981, octubre. Alicante	[Abastecimiento de agua en el municipio de Castalla] - Mapa	Castalla	MP000541
Jose Seva Buendía	1981, octubre. Alicante	[Abastecimiento de agua en el municipio de Castalla] - Mapa	Castalla	MP000537
Jose Seva Buendía	1981, octubre. Alicante	[Abastecimiento de agua en el municipio de Castalla] - Mapa	Castalla	MP000539
Jose Seva Buendía	1982, julio. Alicante	Plano	Castell de Castells	MP000061
Jose Seva Buendía	1975, julio. Alicante	Pavimentación en Confrides - Plano	Confrides	MP000412
Jose Seva Buendía	1979, enero. Alicante	Alcantarillado en Abdet (Confrides) - Plano	Confrides	MP000423
Jose Seva Buendía	1981, marzo. Alicante	[Pavimentación parcial en el municipio de Abdet] - Plano	Confrides	MP000422
Jose Seva Buendía	1978, octubre. Alicante	Pavimentación en Setla, Mirarrosa y Miraflor - Plano	Els Poblets	MP000464
Jose Seva Buendía	1978, octubre. Alicante	[Abastecimiento de aguas en Setla, Mirarrosa y Miraflor] - Plano	Els Poblets	MP000462
Jose Seva Buendía	1979, julio. Alicante	[Alcantarillado parcial en el municipio de Famorca] - Plano	Famorca	MP000452
Jose Seva Buendía	1980, septiembre. Alicante	[Plano de detalles de alcantarillado en Gorga] - Plano	Gorga	MP000428
Jose Seva Buendía	1976, octubre. Alicante	Red de distribución de agua en Llíber - Plano	Llíber	MP000769
Jose Seva Buendía	1976, octubre. Alicante	Red de distribución de agua en Llíber - Plano	Llíber	MP000766
Jose Seva Buendía	1980, marzo. Alicante	[Plano de pavimentación de calles de Llíber] - Plano	Llíber	MP000767
Jose Seva Buendía	1976, julio. Alicante	Abastecimiento y distribución de agua en Penàguila - Plano	Penàguila	MP000516
Jose Seva Buendía	1981, diciembre. Alicante	[Pavimentación parcial del municipio de Penàguila] - Plano	Penàguila	MP000517
Jose Seva Buendía	1976, octubre. Alicante	Puente sobre el rio Girona entre Miraflor y Mirarrosa - Plano	Provincia	MP000463
Jose Seva Buendía	1981, marzo. Alicante	[Plano parcial del municipio de Rafol de Almunia] - Plano	Ràfol d'Almunia, El	MP000040
Jose Seva Buendía	1978, diciembre. Alicante	[Caminos de acceso al municipio de Sagra] - Plano	Sagra	MP000406

<b>Autor</b>	<b>Fecha y Lugar</b>	<b>Asunto - Tipo de documento</b>	<b>Municipio</b>	<b>Signatura</b>
Jose Seva Buendía	1980, noviembre. Alicante	[Ampliación del colector de aguas en Tollos] - Plano	Tollos	MP000024
Jose Seva Buendía	1978, diciembre. Alicante	[Caminos de acceso al municipio de Tormos] - Plano	Tormos	MP000501
Jose Seva Buendía	1982, julio. Alicante	[Alcantarillado en el municipio de Beniaya] - Plano	Vall d'Alcalà	MP000185
José Seva Buendia	[1977, enero. Alicante]	[Emisario de aguas en el polígono Las Atalayas] - Plano	Alicante	MP000107
José Seva Buendia	[1977, enero. Alicante]	[Emisario de aguas residuales en Las Atalayas] - Plano	Alicante	MP000105
José Seva Buendia	[1977, enero. Alicante]	[Emisario de aguas residuales en Las Atalayas] - Plano	Alicante	MP000106
José Seva Buendía	1973, octubre. Alicante	Alcantarillado parcial en Benilloba - Plano	Benilloba	MP000483
Jose. M. Asín Castellón	1986, septiembre. Alicante	Nueva delimitación de la U.A. Nº2 - Plano	Catral	MP000034
Jose. M. Asín Castellón	1986, septiembre. Alicante	[Plano parcial del municipio de Catral] - Plano	Catral	MP000032
Jose. M. Asín Castellón	1986, septiembre. Alicante	U.A. Nº2 según PGOU de Catral - Plano	Catral	MP000033
Juan Vidal Ramos	[19??] - Dibujo	[Rejas] - Plano	Alicante	MP000925
Juan Vidal Ramos	[19??]. Alicante	[Sectores para armarios] - Plano	Alicante	MP000924
Juan Vidal Ramos	[193?]. Alicante	[Torre] - Dibujo	Alicante	Di000028
Juan Vidal Ramos	[193?]. Alicante	Mesa para el refectorio - Dibujo	Alicante	Di000013
Juan Vidal Ramos	[193?]. Alicante	Cantería para el nuevo palacio de la Diputación - Dibujo	Alicante	Di000021
Juan Vidal Ramos	[193?]. Alicante	Rodillo del ancho del cuadro mayor - Dibujo	Alicante	Di000027
Juan Vidal Ramos	[193?]. Alicante	Vestíbulo de la nueva diputacion provincial - Dibujo	Alicante	Di000024
Juan Vidal Ramos	[193?]. Alicante	[Muebles] - Dibujo	Alicante	Di000039
Juan Vidal Ramos	[193?]. Alicante	Cantería para el nuevo palacio de la Diputación - Dibujo	Alicante	Di000020
Juan Vidal Ramos	[193?]. Alicante	[Mesa con cajones] - Dibujo	Alicante	Di000037
Juan Vidal Ramos	[193?]. Alicante	Granja Siquiátrica Provincial. Sección de la cerca. - Dibujo	Alicante	Di000007
Juan Vidal Ramos	[193?]. Alicante	Dibujo	Alicante	Di000036
Juan Vidal Ramos	[193?]. Alicante	[Reja] - Dibujo	Alicante	Di000035
Juan Vidal Ramos	[193?]. Alicante	[Silla] - Dibujo	Alicante	Di000034
Juan Vidal Ramos	[193?]. Alicante	[Fachada Familia Bianqui] - Dibujo	Alicante	Di000033
Juan Vidal Ramos	[193?]. Alicante	[Silla] - Dibujo	Alicante	Di000032
Juan Vidal Ramos	[193?]. Alicante	[Banco] - Dibujo	Alicante	Di000031
Juan Vidal Ramos	[193?]. Alicante	[Expositor] - Dibujo	Alicante	Di000030
Juan Vidal Ramos	[193?]. Alicante	[Expositor] - Dibujo	Alicante	Di000029
Juan Vidal Ramos	[193?]. Alicante	[Cerca con puerta] - Dibujo	Alicante	Di000038
Juan Vidal Ramos	[193?]. Alicante	[Mosaico] - Dibujo	Alicante	Di000014
Juan Vidal Ramos	[193?]. Alicante	Mesa de estudio para celda - Dibujo	Alicante	Di000009
Juan Vidal Ramos	[193?]. Alicante	Museo vitrinas - Dibujo	Alicante	Di000017
Juan Vidal Ramos	[193?]. Alicante	[Dibujo de puertas] - Dibujo	Alicante	Di000018
Juan Vidal Ramos	[193?]. Alicante	Biblioteca de la Sucursal de Ondara - Dibujo	Alicante	Di000010
Juan Vidal Ramos	[193?]. Alicante	Finca "La Mesquita". Jávea. Puerta de acceso. - Dibujo	Alicante	Di000011
Juan Vidal Ramos	[193?]. Alicante	Cojines en rojo. Pasamano tapizado en rojo. - Dibujo	Alicante	Di000006

<b>Autor</b>	<b>Fecha y Lugar</b>	<b>Asunto - Tipo de documento</b>	<b>Municipio</b>	<b>Signatura</b>
Juan Vidal Ramos	[193?]. Alicante	[Farola y detalle de reja] - Dibujo	Alicante	Di000026
Juan Vidal Ramos	[193?]. Alicante	Mesa despacho P. Prior - Dibujo	Alicante	Di000002
Juan Vidal Ramos	[193?]. Alicante	Bargueño sala de estar - Dibujo	Alicante	Di000003
Juan Vidal Ramos	[193?]. Alicante	Mesa de noche - Dibujo	Alicante	Di000004
Juan Vidal Ramos	[193?]. Alicante	Tipo de mesa para la biblioteca - Dibujo	Alicante	Di000005
Juan Vidal Ramos	[193?]. Alicante	[Mesa] - Dibujo	Alicante	Di000025
Juan Vidal Ramos	[193?]. Alicante	Confesionario - Dibujo	Alicante	Di000001
Juan Vidal Ramos	[193?]. Alicante	[Diseño de tapa de libro] - Dibujo	Alicante	Di000019
Juan Vidal Ramos	193?. Alicante	[Bancos] - Dibujo	Alicante	Di000008
Juan Vidal Ramos	1930, julio. Alicante	Proyecto de puerta para la beneficencia - Dibujo	Alicante	Di000023
Juan Vidal Ramos	1930, Octubre. Alicante	Vidrieras para el porche del nuevo hospital provincial - Dibujo	Alicante	Di000022
Juan Vidal Ramos	1951.Septiembre.Alicante	Banco para la sala de espera de la Presidencia - Dibujo	Alicante	Di000012
Luís de la Cuadra Oyanguren; Juan M. García	1977, mayo. [Alicante]	Delimitación de suelo urbano de Tormos - Mapa	Tormos	MP000499
Luís Prats	1961, noviembre. Alicante	Abastecimiento de aguas potables en Alcalalí - Plano	Alcalalí	MP000268
Luís Prats	1972, noviembre. Alicante	Red de distribución de aguas en Alcalalí - Plano	Alcalalí	MP000270
Luís Prats	1963, julio. Alicante	Alcantarillado de Alcocer de Planes - Plano	Alcocer de Planes	MP000676
Luís Prats	1963, julio. Alicante	Alcantarillado de Alcocer de Planes - Plano	Alcocer de Planes	MP000675
Luís Prats	[1980, abril. Alicante]	[Alumbrado público en el municipio de Alcolecha] - Plano	Alcolecha	MP000445
Luís Prats	1933, febrero. Alicante	Gráfico de carreteras y caminos vecinales - Mapa	Alicante	MP000922
Luís Prats	1973, enero. Alicante	Alumbrado público Almoradí (Accesos y pedanías) - Plano	Almoradí	MP000728
Luís Prats	1973, enero. Alicante	Alumbrado público Almoradí (Accesos y pedanías) - Plano	Almoradí	MP000730
Luís Prats	1973, enero. Alicante	Alumbrado público Almoradí (Accesos y pedanías) - Plano	Almoradí	MP000729
Luís Prats	1973, enero. Alicante	Alumbrado público Almoradí (Accesos y pedanías) - Plano	Almoradí	MP000732
Luís Prats	1973, enero. Alicante	Alumbrado público Almoradí (Accesos y pedanías) - Plano	Almoradí	MP000726
Luís Prats	1973, enero. Alicante	Alumbrado público Almoradí (Accesos y pedanías) - Plano	Almoradí	MP000731
Luís Prats	1973, enero. Alicante	Alumbrado público Almoradí (Accesos y pedanías) - Plano	Almoradí	MP000727
Luís Prats	1973, enero. Alicante	Alumbrado público Almoradí (Accesos y pedanías) - Plano	Almoradí	MP000733
Luís Prats	1968, julio. Alicante	Alcantarillado de Almudaina - Plano	Almudaina	MP000355
Luís Prats	1958,septiembre. Alicante	[Distribución de agua potable en Alquería de Aznar] - Plano	Alqueria d'Asnar L'	MP000486
Luís Prats	1966, enero. Alicante	Mejora de alumbrado público en Adsubia - Plano	Atzúvia - Forna	MP000373
Luís Prats	1959, enero. Alicante	Aguas potables en Benasau. Conducción y distribución - Plano	Benasau	MP000336
Luís Prats	1961, agosto. Alicante	Proyecto de alcantarillado en Benasau - Plano	Benasau	MP000337
Luís Prats	1955, mayo. Alicante	Abastecimiento de aguas potables a Beniardá - Plano	Beniardà	MP000343
Luís Prats	1967,septiembre. Alicante	Abastecimiento de aguas de Beniarrés - Plano	Beniarrés	MP000752
Luís Prats	1959, junio. Alicante	Abastecimiento de aguas potables de Benidoleig - Plano	Benidoleig	MP000455
Luís Prats	1968, diciembre. Alicante	Mejora de alumbrado público en Benidoleig - Plano	Benidoleig	MP000454
Luís Prats	1960, octubre. Alicante	carretera nacional de Murcia a Valencia. - Plano	Benissa	MP000293

<b>Autor</b>	<b>Fecha y Lugar</b>	<b>Asunto - Tipo de documento</b>	<b>Municipio</b>	<b>Signatura</b>
Luís Prats	1971, junio. Alicante	Proyecto de alumbrado público en Benisa - Plano	Benissa	MP000295
Luís Prats	1971, junio. Alicante	Proyecto de alumbrado público en Benisa - Plano	Benissa	MP000294
Luís Prats	1959,septiembre. Alicante	Distribución de aguas de Bolulla - Plano	Bolulla	MP000619
Luís Prats	1959,septiembre. Alicante	Distribución de aguas de Bolulla - Plano	Bolulla	MP000620
Luís Prats	1967, enero. Alicante	Distribución de aguas potables de Aguas de Busot - Plano	Busot	MP000365
Luís Prats	1968, mayo. Alicante	Alcantarillado en Busot - Plano	Busot	MP000364
Luís Prats	1968, noviembre. Alicante	Ampliación de la red de alcantarillado en Castalla - Plano	Castalla	MP000549
Luís Prats	1961, junio. Alicante	Aguas potables en Confrides (Cambio de tubería) - Plano	Confrides	MP000418
Luís Prats	1969, abril. Alicante	Abastecimiento de aguas en Confrides (Anejo Abdet) - Plano	Confrides	MP000419
Luís Prats	1969, enero. Alicante	Alcantarillado de Confrides - Plano	Confrides	MP000411
Luís Prats	1972, febrero. Alicante	Plano	Confrides	MP000414
Luís Prats	1973, marzo. Alicante	Alumbrado público en Abdet - Plano	Confrides	MP000421
Luís Prats	1973, marzo. Alicante	Alumbrado público en Confrides - Plano	Confrides	MP000410
Luís Prats	1973, marzo. Alicante	Alumbrado público en Confrides - Plano	Confrides	MP000409
Luís Prats	1955, junio. Alicante	Abastecimiento de aguas potables a Daya Vieja - Plano	Daya Vieja	MP000621
Luís Prats	1961, agosto. Alicante	Aguas potables de Setla y Mirarrosa - Plano	Els Poblets	MP000479
Luís Prats	1960, abril. Alicante	[Distribución de agua en Hondón de las Nieves] - Plano	Fondó de les Neus	MP000560
Luís Prats	1964, abril. Alicante	[Alcantarillado en Hondón de las Nieves] - Plano	Fondó de les Neus	MP000561
Luís Prats	1968, febrero. Alicante	Alcantarillado de Gayanes - Plano	Gaianes	MP000762
Luís Prats	1958, marzo. Alicante	Abastecimiento de aguas potables de Gorga - Plano	Gorga	MP000429
Luís Prats	1967, enero. Alicante	Mejora de alumbrado público de Granja de Rocamora - Plano	Granja	MP000650
Luís Prats	1961, octubre. Alicante	Abastecimiento de aguas de Torremanzanas - Plano	Maçanes	MP000434
Luís Prats	1968, febrero. Alicante	Alcantarillado de Torremanzanas - Plano	Maçanes	MP000439
Luís Prats	1957, octubre. Alicante	Abastecimiento de aguas potables de Margarida - Plano	Margarida	MP000597
Luís Prats	1969, julio. Alicante	Alcantarillado en la zona de la plana - Muro de Alcoy - Plano	Muro de Alcoy	MP000605
Luís Prats	1970, septiembre.Alicante	Aguas potables de Parcent, Alcalalí, Jalón y Libert - Plano	Parcent	MP000278
Luís Prats	1963, marzo. Alicante	Proyecto parcial del alcantarillado de Penàguila - Plano	Penàguila	MP000520
Luís Prats	1966, octubre. Alicante	Alumbrado público en Penàguila - Plano	Penàguila	MP000518
Luís Prats	1959, octubre. Alicante	Abastecimiento de aguas potables de Planes - Plano	Planes	MP000598
Luís Prats	1972, septiembre.Alicante	Plano	Planes	MP000586
Luís Prats	1972, septiembre.Alicante	Plano	Planes	MP000585
Luís Prats	1955, julio. Alicante	Aguas potables en Puebla de Rocamora - Plano	Puebla	MP000979
Luís Prats	1969, mayo. Alicante	Mejora de alumbrado público en Rafal - Plano	Rafal	MP000653
Luís Prats	1972, noviembre. Alicante	Alumbrado pùblico en el municipio de Relleu - Plano	Relleu	MP000746
Luís Prats	1968, diciembre. Alicante	Mejora del alumbrado público en Sagra - Plano	Sagra	MP000397
Luís Prats	1969, abril, Alicante	Alcantarillado de Fleix (Vall de Laguart) - Plano	Vall de Laguar, La	MP000693
Luís Prats	1969, abril. Ailcante	Alcantarillado de Campell (Vall de Laguart) - Plano	Vall de Laguar, La	MP000696

<b>Autor</b>	<b>Fecha y Lugar</b>	<b>Asunto - Tipo de documento</b>	<b>Municipio</b>	<b>Signatura</b>
Luís Prats	1957, enero. Alicante	Abastecimiento de aguas potables en Vall d'Ebo - Plano	Vall d'Ebo	MP000386
Luís Prats	1972, junio. Alicante	Abastecimiento de aguas de Gayanes - Plano	Gaianes	MP000757
Manuel Martínez Ramos; Antonio Murcia Ferrandez	1993, octubre. [Alicante]	Santomera - Plano	Orihuela	MP000791
Manuel Martínez Ramos; Antonio Murcia Ferrandez	1993, octubre. [Alicante]	Santomera - Plano	Orihuela	MP000793
Manuel Martínez Ramos; Antonio Murcia Ferrandez	1994, abril. [Alicante]	Santomera - Plano	Orihuela	MP000785
Manuel Martínez Ramos; Antonio Murcia Ferrandez	1994, abril. [Alicante]	Santomera - Plano	Orihuela	MP000786
Manuel Martínez Ramos; Antonio Murcia Ferrandez	1994, abril. [Alicante]	Santomera - Plano	Orihuela	MP000797
Manuel Martínez Ramos; Antonio Murcia Ferrandez	1994, abril. [Alicante]	Santomera - Plano	Orihuela	MP000783
Manuel Martínez Ramos; Antonio Murcia Ferrandez	1994, abril. [Alicante]	Santomera - Plano	Orihuela	MP000798
Manuel Martínez Ramos; Antonio Murcia Ferrandez	1994, abril. [Alicante]	Santomera - Plano	Orihuela	MP000788
Manuel Martínez Ramos; Antonio Murcia Ferrandez	1994, abril. [Alicante]	Santomera - Plano	Orihuela	MP000782
Manuel Martínez Ramos; Antonio Murcia Ferrandez	1994, abril. [Alicante]	Santomera - Plano	Orihuela	MP000794
Manuel Martínez Ramos; Antonio Murcia Ferrandez	1994, abril. [Alicante]	Santomera - Plano	Orihuela	MP000795
Manuel Martínez Ramos; Antonio Murcia Ferrandez	1994, abril. [Alicante]	Santomera - Plano	Orihuela	MP000796
Manuel Martínez Ramos; Antonio Murcia Ferrandez	1994, abril. [Alicante]	Santomera - Plano	Orihuela	MP000784
Manuel Martínez Ramos; Antonio Murcia Ferrandez	1994, abril. [Alicante]	Santomera - Plano	Orihuela	MP000787
Manuel Martínez Ramos; Antonio Murcia Ferrandez	1994, abril. [Alicante]	Santomera - Plano	Orihuela	MP000790
Manuel Martínez Ramos; Antonio Murcia Ferrandez	1994, abril. [Alicante]	Santomera - Plano	Orihuela	MP000789
Manuel Martínez Ramos; Antonio Murcia Ferrandez	1994, abril. [Alicante]	Santomera - Plano	Orihuela	MP000792
Manuel Martínez Ramos; Juan Francisco Ferrándiz	1994, enero. Alicante	Moraira - Plano	Benissa	MP000779
Manuel Martínez Ramos; Juan Francisco Ferrándiz	1994, enero. Alicante	Moraira - Plano	Benissa	MP000778
Manuel Martínez Ramos; Juan Francisco Ferrándiz	1994, enero. Alicante	Moraira - Plano	Benissa	MP000781
Manuel Martínez Ramos; Juan Francisco Ferrándiz	1994, enero. Alicante	Moraira - Plano	Benissa	MP000780
Mariano Cayuelas	[19??.] [Alicante]	Plano de Daya Nueva: casco urbano y su ampliación - Plano	Daya Nueva	MP000254
Ministerio de Hacienda	[19??.] Alicante	Plano parcelario de Millena - Mapa	Millena	MP000969
Rafael Pérez Jiménez	1984, mayo. Alicante	Plano	Alicante	MP000801
Rafael Pérez Jiménez	1984, mayo. Alicante	Plano	Alicante	MP000802
Rafael Pérez Jiménez	1984, mayo. Alicante	Plano	Alicante	MP000803
Ricardo Pastor Rodado	1988, febrero. Alicante	Término municipal de Novelda. Polígono núm. 30 - Mapa	Novelda	MP000993
Ricardo Pastor Rodado	1988, febrero. Alicante	Término municipal de Novelda. Polígono núm. 25 - Mapa	Novelda	MP000989
Ricardo Pastor Rodado	1988, febrero. Alicante	Término municipal de Novelda. Polígono núm. 33 - Mapa	Novelda	MP000995
Ricardo Pastor Rodado	1988, febrero. Alicante	Término municipal de Novelda. Polígono núm. 24. - Mapa	Novelda	MP000988
Ricardo Pastor Rodado	1988, febrero. Alicante	Término municipal de Novelda. Polígono núm. 29 - Mapa	Novelda	MP000992
Ricardo Pastor Rodado	1988, febrero. Alicante	Término municipal de Novelda. Polígono núm. 27 - Mapa	Novelda	MP000991
Ricardo Pastor Rodado	1988, febrero. Alicante	Término municipal de Novelda. Polígono núm. 26 - Mapa	Novelda	MP000990
Ricardo Pastor Rodado	1988, febrero. Alicante	Término municipal de Novelda. Polígono núm. 17 - Mapa	Novelda	MP000996
Ricardo Pastor Rodado	1988, febrero. Alicante	Término municipal de Novelda. Polígono núm. 33 - Mapa	Novelda	MP000997

<b>Autor</b>	<b>Fecha y Lugar</b>	<b>Asunto - Tipo de documento</b>	<b>Municipio</b>	<b>Signatura</b>
Ricardo Pastor Rodado	1988, febrero. Alicante	Término municipal de Novelda. Polígono núm. 32 - Mapa	Novelda	MP000994
Serrano Orts, Vicente; Asín Castellón, Manuel	1987, marzo. Alicante	Saneamiento del Pilar y la Torre de la Horadada. - Plano	Pilar	MP000814
Serrano Orts, Vicente; Asín Castellón, Manuel	1987, marzo. Alicante	Saneamiento del Pilar y la Torre de la Horadada. - Plano	Pilar	MP000815
Serrano Orts, Vicente; Asín Castellón, Manuel	1987, marzo. Alicante	Saneamiento del Pilar y La Torre de la Horadada. - Plano	Pilar	MP000817
Servicio Cartográfico del Ejército	1950. Alicante	Mapa militar de Dénia. - Mapa	Dénia	MP000856
Servicio Geográfico del Ejército	1962. Alicante	Mapa militar de Crevillente. - Mapa	Crevillente	MP000844
Servicio Geográfico del Ejército	1961. Alicante	Mapa militar de Agost - Mapa	Agost	MP000937
Servicio Geográfico del Ejército	1950. Valencia	Mapa militar de Albaida - Mapa	Albaida	MP000857
Servicio Geográfico del Ejército	1948. Murcia	Mapa militar de Alcantarilla - Mapa	Alcantarilla	MP000913
Servicio Geográfico del Ejército	1955. Alicante	Mapa militar de Alcoy - Mapa	Alcoy	MP000880
Servicio Geográfico del Ejército	1955. Alicante	Mapa militar de Muro de Alcoy - Mapa	Alcoy	MP000881
Servicio Geográfico del Ejército	1968. Alicante	Mapa militar de Alcoy - Mapa	Alcoy	MP000966
Servicio Geográfico del Ejército	1968. Alicante	Mapa militar de Alcoy - Mapa	Alcoy	MP000886
Servicio Geográfico del Ejército	1962. Alicante	Mapa militar de Alicante - Mapa	Alicante	MP000919
Servicio Geográfico del Ejército	1968. Alicante	Mapa militar de Alicante - Mapa	Alicante	MP000965
Servicio Geográfico del Ejército	1968. Alicante	Mapa militar de Alicante - Mapa	Alicante	MP000849
Servicio Geográfico del Ejército	1946. Alicante	Mapa militar de Almoradí. - Mapa	Almoradí	MP000836
Servicio Geográfico del Ejército	1952. Alicante	Mapa militar de Altea - Mapa	Altea	MP000879
Servicio Geográfico del Ejército	1949. Alicante	Mapa militar de Bañeres. - Mapa	Banyeres	MP000860
Servicio Geográfico del Ejército	1949. Alicante	Mapa militar de Benejama. - Mapa	Beneixama	MP000862
Servicio Geográfico del Ejército	1946. Alicante	Mapa militar de Benejúzar. - Mapa	Benejúzar	MP000838
Servicio Geográfico del Ejército	1962. Alicante	Mapa militar de Benidorm. - Mapa	Benidorm	MP000883
Servicio Geográfico del Ejército	1955. Murcia.	Mapa militar de Beniel. - Mapa	Beniel	MP000832
Servicio Geográfico del Ejército	1955. Alicante	Mapa militar de Benisa. - Mapa	Benissa	MP000876
Servicio Geográfico del Ejército	1945. Alicante	Mapa militar de Benitachell - Mapa	Benitachell	MP000875
Servicio Geográfico del Ejército	1956. Alicante	Mapa militar de Biar. - Mapa	Biar	MP000841
Servicio Geográfico del Ejército	1962. Alicante	Mapa militar de Calpe - Mapa	Calpe	MP000902
Servicio Geográfico del Ejército	1962. Alicante	Mapa militar de Aguas Bajas - Mapa	Campello	MP000874
Servicio Geográfico del Ejército	1964. Alicante	Mapa militar de Campello. - Mapa	Campello	MP000866
Servicio Geográfico del Ejército	1955. Alicante	Mapa militar Castalla. - Mapa	Castalla	MP000842
Servicio Geográfico del Ejército	1955. Alicante	Mapa militar de Castell de Castells - Mapa	Castell de castells	MP000906
Servicio Geográfico del Ejército	1969. Albacete	Mapa militar de Caudete - Mapa	Caudete	MP000885
Servicio Geográfico del Ejército	1950. Alicante	Mapa militar de Denia. - Mapa	Denia	MP000882
Servicio Geográfico del Ejército	1962. Alicante	Mapa militar de Elche. - Mapa	Elche	MP000834
Servicio Geográfico del Ejército	1962. Alicante	Mapa militar de Elche - Mapa	Elche	MP000938
Servicio Geográfico del Ejército	1962. Alicante	Mapa militar de Torrellano Alto - Mapa	Elche	MP000917
Servicio Geográfico del Ejército	1969. Alicante	Mapa militar de Elche. - Mapa	Elche	MP000888

<b>Autor</b>	<b>Fecha y Lugar</b>	<b>Asunto - Tipo de documento</b>	<b>Municipio</b>	<b>Signatura</b>
Servicio Geográfico del Ejército	1969. Alicante	Mapa militar de Elche. - Mapa	Elche	MP000850
Servicio Geográfico del Ejército	1961. Alicante	Mapa militar de Elda. - Mapa	Elda	MP000829
Servicio Geográfico del Ejército	1947. Alicante	Mapa militar de Gandía. - Mapa	Gandía	MP000910
Servicio Geográfico del Ejército	1950. Alicante	Mapa militar de Beniopa. - Mapa	Gandía	MP000870
Servicio Geográfico del Ejército	1969. Alicante	Mapa militar de Gandía. - Mapa	Gandía	MP000887
Servicio Geográfico del Ejército	1946. Alicante	Mapa militar de Guardamar del Segura. - Mapa	Guardamar	MP000840
Servicio Geográfico del Ejército	1949. Murcia	Mapa militar de Librilla. - Mapa	Librilla	MP000914
Servicio Geográfico del Ejército	1955. Murcia	Mapa militar de Valientes - Mapa	Los Valientes	MP000905
Servicio Geográfico del Ejército	1948. Alicante	Mapa militar de Sucina - Mapa	Murcia	MP000920
Servicio Geográfico del Ejército	1949. Murcia	Mapa militar de Sierra del Serral. - Mapa	Murcia	MP000871
Servicio Geográfico del Ejército	1969. Murcia	Mapa militar de Murcia. - Mapa	Murcia	MP000851
Servicio Geográfico del Ejército	1969. Murcia	Mapa militar de Murcia - Mapa	Murcia	MP000852
Servicio Geográfico del Ejército	1959. Alicante	Mapa militar de Novelda. - Mapa	Novelda	MP000843
Servicio Geográfico del Ejército	1956. Alicante	Mapa militar de Orba. - Mapa	Orba	MP000865
Servicio Geográfico del Ejército	1948. Alicante	Mapa militar de Torremendo - Mapa	Orihuela	MP000904
Servicio Geográfico del Ejército	1955. Alicante	Mapa militar de Orihuela. - Mapa	Orihuela	MP000831
Servicio Geográfico del Ejército	1950. Alicante	Mapa militar de Pedreguer - Mapa	Pedreguer	MP000921
Servicio Geográfico del Ejército	1950. Alicante	Mapa militar de Pego. - Mapa	Pego	MP000869
Servicio Geográfico del Ejército	1950. Alicante	Mapa militar de Pego. - Mapa	Pego	MP000854
Servicio Geográfico del Ejército	1949. Alicante	Mapa militar de Salinas - Mapa	Salinas	MP000903
Servicio Geográfico del Ejército	1942. Alicante	Mapa militar de San Miguel de Salinas - Mapa	San Miguel	MP000915
Servicio Geográfico del Ejército	1945. Murcia	Mapa militar de San Pedro del Pinatar - Mapa	San Pedro	MP000916
Servicio Geográfico del Ejército	1962. Alicante	San Vicente del Raspeig - Mapa	San Vicente	MP000899
Servicio Geográfico del Ejército	1961. Alicante	Mapa militar del Cabo de Santa Pola. - Mapa	Santa Pola	MP000835
Servicio Geográfico del Ejército	1962. Alicante	Mapa militar de Santa Pola - Mapa	Santa Pola	MP000918
Servicio Geográfico del Ejército	1955. Alicante	Mapa militar de Sax. - Mapa	Sax	MP000889
Servicio Geográfico del Ejército	1955. Alicante	Mapa militar de Tàrbena. - Mapa	Tàrbena	MP000872
Servicio Geográfico del Ejército	1948. Alicante	Mapa militar de Torrevieja - Mapa	Torrevieja	MP000901
Servicio Geográfico del Ejército	1951. Alicante	Mapa militar de La Mata. - Mapa	Torrevieja	MP000839
Servicio Geográfico del Ejército	1946. Alicante	Mapa militar de Villalonga - Mapa	Villalonga	MP000847
Servicio Geográfico del Ejército	1950. Alicante	Mapa militar de Villalonga. - Mapa	Villalonga	MP000859
Servicio Geográfico del Ejército	1954. Alicante	Mapa militar de Villena - Mapa	Villena	MP000898
Servicio Geográfico del Ejército	1944. Alicante	Mapa militar de Jávea - Mapa	Xàbea	MP000900
Servicio Geográfico del Ejército	1948. Alicante	Mapa militar de Jativa - Mapa	Xàtiva	MP000858
Servicio Geográfico del Ejército.	1955. Murcia	Mapa militar de Espinardo. - Mapa	Espinardo	MP000833
Servicio Geográfico del Ejército.	1949. Alicante	Mapa militar de Onteniente. - Mapa	Ontinyent	MP000861
Servicio Geográfico del Ejército.	1962. Alicante	Mapa militar del Cabo de Santa Pola - Mapa	Santa Pola	MP000830

<b>Autor</b>	<b>Fecha y Lugar</b>	<b>Asunto - Tipo de documento</b>	<b>Municipio</b>	<b>Signatura</b>
Servicion Geográfico Militar	1955. Alicante	Mapa militar de Planes - Mapa	Planes	MP000878
T. Prieto	1977, marzo. Valencia	AV-1902. San Juan de Alicante - Mapa	Alicante	MP000931
T. Prieto	1977, marzo. Valencia	proyectos. Obra de fábrica y eliminación de giros a la izquierda en	Alicante	MP000932
T. Prieto	1977, marzo. Valencia	AV-1902. San Juan de Alicante - Mapa	Alicante	MP000933
	[19??]. Alicante	Mapa de Alicante - Mapa	Alicante	MP000985
	[193?]. Alicante	Sanatorio Psiquiatrico en Alicante. - Plano	Alicante	MP000926
	1978. Alicante	Gráfico ordenador de fotografías. Santa Pola. - Mapa	Alicante	MP000930
	1982. Alicante	Mapa higrogeológico de la Provincia de Alicante - Mapa	Alicante	MP000939
	1995. Alicante	Julio de España - Fotografía	Alicante	F000014
	1986,septiembre. Alicante	Red de abastecimiento de agua de Almoradí - Mapa	Almoradí	MP000977
	[19??]. [Alicante]	[Plano parcial del municipio de Daya Nueva] - Plano	Daya Nueva	MP000247
	1993, agosto. Alicante	AV-3004 Vereda de Sendres. Índice de hojas. - Plano	Elche	MP000808
	1993, agosto. Alicante	AV-3004 Vereda de Sendres. Índice de hojas. - Plano	Elche	MP000807
	1993, agosto. Alicante	AV-3004 Vereda de Sendres. Índice de hojas. - Plano	Elche	MP000809
	1993, noviembre. Alicante	Urbanización de carretera cala de Finestrat - Plano	Finestrat	MP000567
	1979, octubre. Alicante	[Asfaltado de la avenida de La Nucia en Altea] - Plano	La Nucia	MP000237
	[197-]. [Alicante]	[Mapa topográfico del municipio de Llíber] - Mapa	Llíber	MP000772
	[197-]. [Alicante]	[Mapa topográfico del municipio de Llíber] - Mapa	Llíber	MP000774
	1928, febrero. Madrid	de S.M. el Rey. Diploma de Gran Premio concedido a la Exma	Madrid	C000005
	1984, junio. Alicante	Plano de alumbrado de Millena - Plano	Millena	MP000962
	1984, junio. Alicante	[Plano de Millena] Pavimentación - Plano	Millena	MP000961
	[19??]. Alicante	Mapa de San Juan de Alicante - Mapa	San Juan	MP000980
	[19??]. Alicante	Mapa de San Juan - Mapa	San Juan	MP001014
	[19??]. Alicante	Mapa de San Juan - Mapa	San Juan	MP001013

*Ar*chivo  
Diputación de Alicante